



Gorbeia es un rincón mágico, en el que tradición y leyendas dibujan la relación que durante siglos ha unido a las personas que habitaban y habitan sus poblaciones con su infinita naturaleza. Nos hablan de un pasado prehistórico, de canteros, pastores, minas y molinos, de trincheras y carboneros.

En esta ruta de poco más de 15 km acompañaremos al río Baias para conocer parte de las riquezas del Parque Natural de Gorbeia, el mayor de la comunidad autónoma del País Vasco.

Gorbeia esconde cascadas, como la espectacular de Gujuli, bosques aluviales que recorren el río Baias protegido por la Red Natura 2000; hayedos interminables, como el de Altube y cuevas y cavidades que hacen las delicias de los amantes de la espeleología. Este paseo, salpicado de puentes, ribazos y laderas, hayedos y encinares, es una invitación en firme a dejarse llevar por la leyenda, por los sueños y miedos que recoge buena parte del imaginario colectivo vasco.




Esta ruta recorre dos tramos bien diferenciados. Si lo que te apetece es dar un paseo sin dificultad en un paisaje precioso, te proponemos el **TRAMO 1**, que acompaña al río Baias hasta las faldas del monte Gorbea y vuelve al punto de partida. El **TRAMO 2** te da la opción de añadir dificultad a lo largo de otros 10 kilómetros más.

TRAMO 1: POR EL RÍO BAIAS

| | |
|--------|--|
| km 0 | Nuestro punto de partida es el aparcamiento del Parketxe. La ruta comienza siguiendo la pista principal (Senda Baias) que coincide también con el GR-282 (Senda del Pastoreo). |
| km 0,7 | A nuestra derecha está la poza de Zaldibartxo, fuente de leyendas y misterios y zona de baño preferida de los y las jóvenes de la zona en verano. |
| km 1,2 | Cruzamos el río Baias por el puente Igatz, aunque también podemos cruzar el río por el cauce. |
| km 1,8 | Llegamos al final de un fuerte repecho de unos 200 metros. |
| km 3,1 | Puente y refugio de Aldarro en unos metros. Seguimos adelante. |
| km 4,1 | Circulamos por la pasarela de madera paralela a la pista. |
| km 4,4 | Bifurcación. Seguimos por la izquierda, cruzando el río otra vez. |
| km 5,6 | Vemos el puente Arlobi a nuestra derecha. De allí arranca la subida al monte Gorbea. La descartamos y seguimos recto por la pista. Unos metros más adelante hay una pasarela de madera. A partir de este tramo el camino ganará en dificultad. |

TRAMO 2: POR EL HAYEDO DE ALTUBE

| | |
|--------|---|
| km 5,8 | Bifurcación. Tomamos el camino de la izquierda. |
| km 6,2 | Cruzamos el río por el cauce y comenzamos una fuerte subida. |
| km 6,4 | Bifurcación. Seguimos por el camino de la izquierda. En pocos metros, después de tomar una curva a mano izquierda, atravesamos un hayedo espectacular. |
| km 7,3 | Seguimos por la pista en leve descenso |
| km 7,7 | Cruce. Giramos a la izquierda hacia Senda Altube. Abandonamos el GR-282. |
| km 8,6 | Cruce. Abandonamos la pista por la que veníamos para coger a la derecha otra peor señalizada hacia Senda Altube.  ¡Atención! El camino se estrecha. Seguimos las marcas amarillas de las rutas del parque para seguir cresteando por este maravilloso hayedo. |



Poza de Zaldibartxo.





RÍO BAIAS



En este itinerario acompañaremos al río Baias en buena parte de su recorrido. Los sauces y alisos delimitan las riberas de este río, **hogar de algunas de las especies más emblemáticas del Parque Natural del Gorbeia**. El vistoso marfín pescador, la nutria, la trucha común o el visón europeo aportan más vida a sus aguas.



GUJULI Y SU LEYENDA

Procedente de la sierra de Gibijo, el arroyo Oiardo forma a la altura de Gujuli una espectacular **cascada con más de 100 metros de caída** sobre el hayedo de Altube. Según la mitología vasca, vivía en Gujuli un joven al que todos apodaban "Urjauzi" (cascada) por lo mucho que lloraba siendo niño. Un día, cerca del río Altube, vio que la lamia Baigorri jugaba con un espejo mágico. En un descuido se lo robó y consiguió enriquecerse pidiéndole al espejo todos sus deseos. Una tarde, la voz de Baigorri le despertó de la siesta preguntándole por su nombre. Al responder "Urjauzi" frente al espejo el hombre quiso morir y subió a un barranco dispuesto a lanzarse. Pero no pudo. Lloró y lloró hasta formar un pequeño charco que se transformó poco a poco en arroyo y después en el río que todavía hoy se precipita por ese barranco. Nunca más se supo de Urjauzi, pero cuentan que en invierno, cuando la cascada baja repleta, aún hoy se pueden escuchar los sollozos de aquel joven.

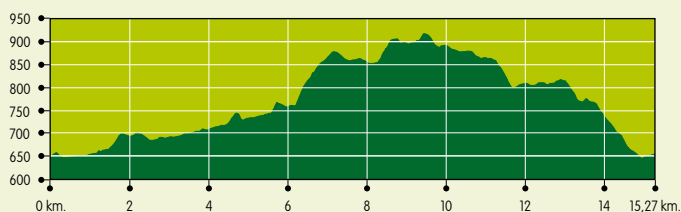
| | |
|---------|---|
| km 9,7 | Seguimos recto. Si tomaras el camino de la derecha en unos minutos llegarías a la cumbre del monte Burbona. |
| km 11,4 | Bifurcación a la derecha. Seguimos disfrutando del hayedo. |
| km 13,1 | Bifurcación. Seguimos recto por el camino de la izquierda (dirección Senda Baias). Si te ves con energías puedes completar la ruta con el ascenso al monte Txintularra, tomando el camino de la derecha. Ofrece unas vistas impresionantes. |
| km 15,2 | Descenso muy pronunciado y llegamos al aparcamiento del que hemos partido. |
| km 15,5 | Final del recorrido. |



HAYEDO DE ALTUBE

Los bosques, frondosos, rebosantes de vida, son uno de los principales atractivos del Parque Natural de Gorbeia. **Hayedos, marojales, robledales y en menor medida, alisedas, quejigales, encinares cantábricos, pinares de pino albar y abedulares** cubren de colores otoñales este rincón emblemático de Euskadi. En su vertiente meridional destaca el extenso hayedo de Altube, que te acompañará en buena parte de esta ruta.

PERFIL DEL RECORRIDO



PUNTOS DE INTERÉS



NATURAL Y PAISAJÍSTICO

1. Parque Natural de Gorbeia
2. Hayedo de Altube
3. Río Baias

En las cercanías:

- Cascada de Gujuli
- Cuevas de Mairulegorreta



CULTURAL

1. Puente Aldarro
2. Puente Arlobi
3. Puente Arkarai

En las cercanías:

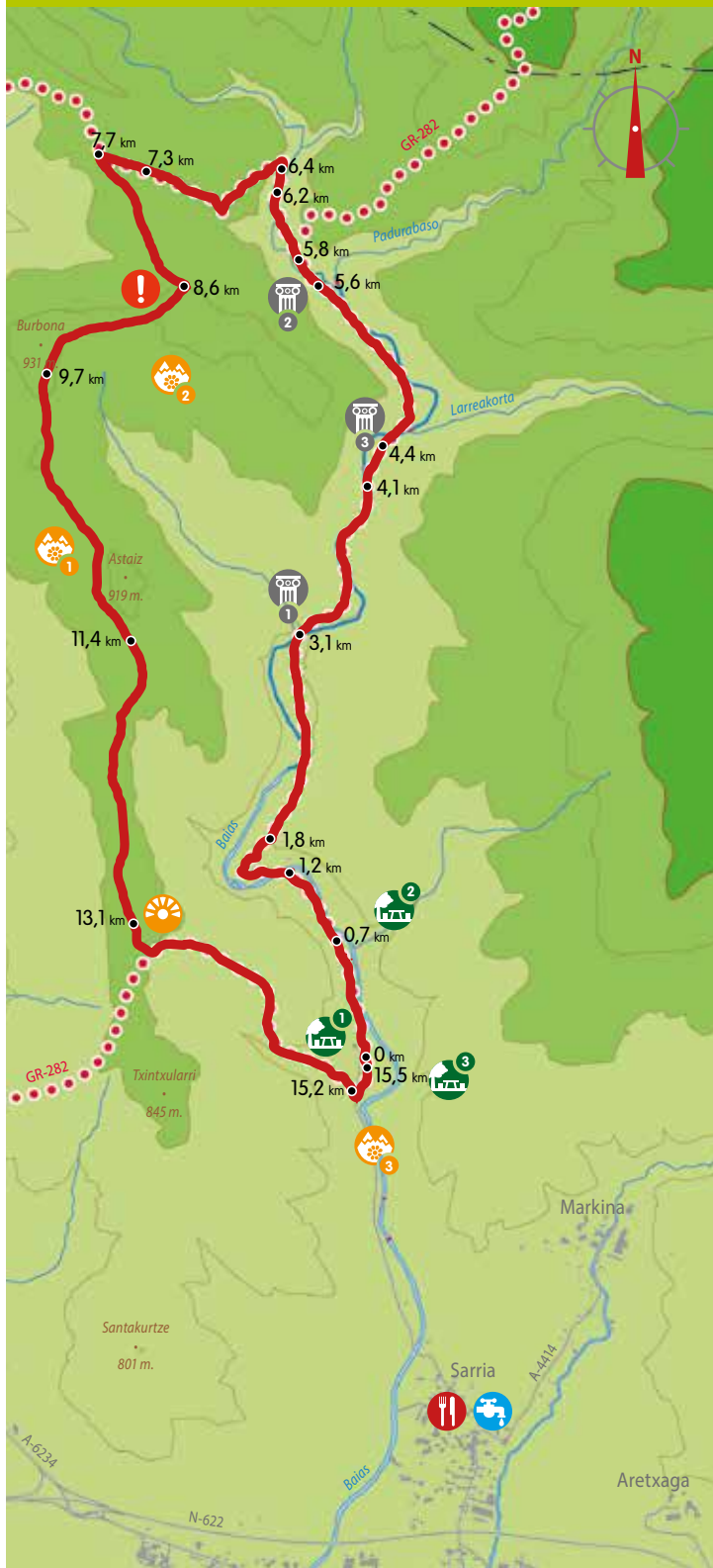
- Santuario Nuestra Señora de Oro
- Ermita Nuestra Señora de Jugatxi



ZONAS DE OCIO Y ESPARCIMIENTO

1. Área de esparcimiento
2. Pozas de Zaldibartxo
3. Centro de Interpretación. Parketxe

MAPA DE SITUACIÓN



FICHA TÉCNICA

| | |
|-------------------------------|-------------------------------------|
| Acceso: | Parquetexe. Por Sarria, desde N-622 |
| Distancia total: | 15,5 kilómetros |
| Tiempo aproximado: | 2 horas y media |
| Dificultad: | Tramo 1: Baja • Tramo 2: Alta |
| Bicicleta recomendada: | BTT |
| Desnivel acumulado: | 429 metros |

NO TE PUEDES PERDER...



CUMBRE DEL GORBEA

Su cruz de **18 metros** corona la cumbre **más alta de Álava**, de 1.482 metros. Símbolo montañoso de Euskadi, el monte Gorbea atesora en su entorno el Parque Natural mayor de la Comunidad Autónoma del País Vasco. Sus orígenes se remontan a **más de 100 millones de años**, cuando el mar cubría este territorio repartido entre Bizkaia y Álava.

BERREA DEL CIERVO

Si visitas Gorbeia durante los meses de **septiembre y octubre** te sorprenderá el impetuoso grito de uno de los habitantes de este Parque Natural. El ciervo europeo, reintroducido en el Parque el siglo pasado, demuestra su **poder de "seducción"** haciendo estremecer los bosques con su sonido gutural durante esta etapa de celo, o berrea. Todo un espectáculo.