


VUELTA AL ANILLO VERDE DE VITORIA-GASTEIZ



6




Biodiversidad, mundo rural y desarrollo urbano se dan la mano en uno de los recorridos más frecuentados por los vecinos y vecinas de Vitoria-Gasteiz. La capital alavesa ha sabido recuperar con éxito su Anillo Verde, buque insignia de reconocimientos y premios, como la Capitalidad Verde Europea, que distinguen a Vitoria-Gasteiz como ejemplo de recuperación hacia un desarrollo equilibrado, sostenible.


El Anillo Verde está tejido por más de 79 kilómetros de sendas y paseos, pero en esta ruta rodearás la capital "verde", por un itinerario de poco más de 30 kilómetros. Tú eliges: recorrer el itinerario completo, perderte por uno de los 5 parques que conectan la ciudad por su extrarradio o ir dosificando tramos por días. Te sorprenderá lo accesible que es sumergirte en cuestión de minutos en parajes de alto valor paisajístico y... llenos de vida.



Puedes enlazar la Vuelta al Anillo Verde de Vitoria-Gasteiz desde cualquier punto de la red de bidegorris que atraviesan la ciudad y rodear la capital alavesa en cualquier sentido, siguiendo las numerosas indicaciones que siembran este itinerario. Te proponemos iniciar la ruta en el centro de interpretación de la naturaleza Ataria, en el parque de Salburúa y seguir la ruta dirección norte, hacia el río Zadorra; conocer los parques y humedales que custodian Vitoria-Gasteiz en el siguiente orden: Salburúa-Zadorra-Zabalgana-Armentia-Olárizu-Salburúa. Es sólo una de tantas opciones para descubrir este tesoro.

km 0	Entrada principal de "Ataria". Toma la ruta dirección "Zadorra", a tu izquierda según miras de frente el centro de interpretación. Borearás el Pabellón Fernando Buesa Arena, a tu izquierda, cerca de la gran cúpula que ahora preside el aparcamiento de la sede deportiva basketonista.
km 0,8	La pista desemboca en una pequeña rotonda. Una vez hayas cruzado la carretera por el paso de peatones, verás que la ruta prosigue su recorrido a la derecha paralelo al río Alegría. Toma esta ruta y sigue recto, siguiendo los mojones indicativos del Anillo Verde.
km 2,1	Precaución. Tendrás que cruzar la carretera en Portal de Bergara. Justo en frente una baliza indicativa de la Vuelta al Anillo Verde te confirma la ruta. Sigue su curso.
km 2,5	Cruce a la derecha. Cruza el río Zadorra y sigue recto. Antes de la pasarela naranja, desciende hacia la derecha y una vez abajo, sigue en esa dirección unos 200 metros.
km 3	Toma el camino de la izquierda y, una vez superado el cauce del río, vuelve a girar a la izquierda. Pasa por debajo de la pasarela y sigue la pista hacia el oeste dirección Zabalgana.  ¡Atención! En épocas de avenidas, este paso puede estar inundado.

km 4	Cruce de caminos. Encontrarás un poste indicativo del Anillo Verde, junto al tronco de un árbol. Ofrece dos alternativas para seguir nuestro rumbo hacia Zabalzana. Toma el de la derecha, que te introducirá en el pueblo de Gamarra. Entra por la calle de la izquierda hasta desembocar en la carretera N-240. Si siguieras recto llegarías a un cruce con escaleras.
km 4,2	Verás un nuevo poste indicativo. Sigue por la acera hacia la izquierda.
km 4,4	Una vez superado un asador y el puente sobre el río Zadorra, llegarás a un paso de peatones a la derecha. Cruza con precaución la carretera y toma el bidegorri.
km 4,6	Abandona el bicirril y toma la pista de grava que circula entre árboles, entre el río y el bidegorri.



ZADORRA

El Zadorra es el principal río del municipio de Vitoria-Gasteiz y uno de los más caudalosos de Álava. Nace en las estribaciones de la Sierra de Entzia, abastece de agua al embalse de Ullibarri-Gamboa y rodea la capital alavesa durante **14 kilómetros**, antes de dirigirse hacia el Ebro.

En los últimos años ha sido importante la labor de recuperación y acondicionamiento de sus riberas, ocupadas por la actividad industrial y pequeños huertos o cultivos. Aunque ese proceso de recuperación continúa, el potencial ambiental de este corredor fluvial ha motivado que sea declarado **Lugar de Importancia Comunitaria** dentro de la Red Natura 2000 de Espacios Protegidos. Y es que el Zadorra esconde rincones de alto valor ecológico donde aún viven especies en grave amenaza de extinción. Recorrer sus orillas en cualquier época del año es pura delicia. Seguro que te mostrará alguna de las estampas más bucólicas del recorrido "green".



ZABALGANA

El Parque de Zabalrana es quizá el enclave del Anillo Verde que mejor sintetiza la filosofía del cinturón verde de Vitoria-Gasteiz. Hasta no hace mucho tiempo zona de graveras abandonadas y posteriormente restauradas, el **parque, de 58 hectáreas**, conserva un bosque natural de quejigo de notable importancia ecológica.

Zabalrana se erige como **isla verde**, rodeada de campos agrícolas, áreas residenciales e industriales. Al quejigo le acompañan, entre otros, arces, espinos, enebros que salpican las praderas y pequeños bosques dispersos en este enclave. Zorros, conejos, comadreas, mirlos y rapaces nocturnas, como el búho chico, dan vida a este bosque isla.

km 6,4

Gira a la derecha. Pasarás por un pequeño túnel, con tres bocas, y debajo del nuevo puente de Abetxuko.

km 7,2

Sigue recto por el camino de más a la izquierda. Pasarás por debajo de la N-622.

km 7,5



¡Ojo! Pasada una pequeña rotonda sigue unos metros por el bidegorri pero atento a tu derecha. Sube una pista, de pendiente pequeña, que se reincorpora a la ruta del Anillo Verde. Para encontrarla busca el mojón indicativo situado casi a tu espalda.

km 7,8


La pista continúa paralela sobre el bidegorri de la calle Alibarra. A tu derecha tienes una vista preciosa de la Llanada Alavesa. A tu izquierda, las modernas viviendas del barrio de Ibaiondo. Cruza la carretera que conduce a la localidad de Yurre. Sigue todo recto la pista de grava.

km 8,7

A tu derecha verás un pequeño mirador hacia los cultivos. Allí mismo se encuentra el yacimiento arqueológico de la colina de Atxa.

km 9,9

Llegarás a la localidad de Gobeo. Cruza la carretera y sigue por la calzada dentro del pueblo, recto. Dejarás la iglesia a tu derecha.

km 10	Al final del pueblo, toma el camino de la derecha. Al fondo se divisa la chimenea de la Antigua Azucarera.
km 10,8	Descendemos por la pista, debajo de la carretera.
km 11,1	Cruce. Seguimos recto por la pista.
km 11,5	Tras pasar las vías del tren por encima del puente, descendemos por el camino de la derecha.
km 12	Después de superar un par de cruces en los que habremos seguido recto, cruzamos la carretera y encontraremos una entrada al parque de Zabalzana, al frente. Ascendemos por el camino de la derecha y nos adentramos en el parque siguiendo las marcas del Anillo Verde.
km 13,8	Cruce. Descendemos por el camino de la izquierda que nos conduce hasta el bulevar de Mariturri, donde continuamos hacia la derecha por el bulevar.
km 14,2	Gira a la izquierda y cruza la carretera. Volvemos a girar a la derecha y cruza esa calle. Siguiendo las indicaciones del Anillo Verde, bordeamos un edificio rojo y negro. Encontrarás una pista de grava que atraviesa una zona de recreo entre las viviendas.
km 14,5	Calle Alto de Armentia. Para cruzar la N-102 deberás girar a la izquierda hasta llegar a un cruce con semáforo y un pequeño paso en la mediana. Ya en la otra acera, avanzamos unos metros hacia la derecha y tomamos el primer camino a la izquierda. Atento a las señales del Anillo Verde. Dirección "Armentia".
km 15,3	Siguiendo las señales del Anillo Verde habremos ascendido por una antigua carretera que desemboca en la A-4101. Giramos a la izquierda y recorreremos poco menos de un kilómetro por la carretera.  ¡Precaución! Es una vía de doble sentido.



Basilica de Armentia.





ANILLO DE AGUA



Vitoria-Gasteiz esconde en su subsuelo un importante acuífero cuaternario que fluye entre rocas de más de 2.500 años de antigüedad. Arroyos y ríos nutren de reservas estratégicas a la ciudad y también son el principal nexo de unión del Anillo Verde de Vitoria-Gasteiz que enlaza parques, bosques, parcelas agrícolas, áreas residenciales e industriales a través de esta red capitaneada por el Río Zadorra.

Las **balsas de Betoño, Arkaute, Duranzarra y Larregana**, en Salburúa, se exhiben como estandarte principal por la riqueza biológica que atesora el Anillo Verde a pocos minutos del centro de la ciudad. Zabalgana, el bosque de Armentia o las faldas de Olárizu cierran el cinturón verde de la capital alavesa que ya se preparara para sumar otros dos parques: Errekaleor y Berrostegieta a más largo plazo. Las riberas recuperadas del Zadorra conforman, quizá, una las estampas más bucólicas de este importante pulmón que hilvana naturaleza y urbe.



ARMENTIA

Sede del patrón alavés San Prudencio, la localidad de Armentia es puerta de entrada a uno de los espacios naturales de mayor valor del término municipal de Vitoria-Gasteiz: **los Montes de Vitoria**. Esa función de enlace entre la urbe, el entorno rural y el sistema montañoso le confiere un valor excepcional al bosque de Armentia. Te sorprenderá la significativa masa arbórea de más de 100 hectáreas, dominada por el quejigo y compartida por arces, brezos, endrinos y zarzamosas. En las zonas más elevadas las hayas y acebos ganan terreno y próximos a los arroyos verás fresnos y avellanos. Esta rica vegetación da cobijo a ardillas, jabalíes e infinidad de pequeñas aves que amenizarán tu paseo por este valioso corredor.

km 15,9

Abandonamos la carretera. A la izquierda encontrarás la entrada al Parque de Armentia, con mesas y fuente para reponer energías. Sigues por el primer camino a la derecha.

km 16,5




En el cruce, gira a mano izquierda. Sigue atravesando el bosque de Armentia guiándote por las señales de la Vuelta al Anillo Verde.

km 18,7

Llegas al pueblo de Armentia. Gira a mano derecha y sigue recto hasta llegar a la fuente del pueblo de Armentia donde giramos a la izquierda. Sigue las indicaciones que te llevarán hasta la parte alta del pueblo y al monumento de San Prudencio. Gira hacia la derecha por el paseo del Santo, y en el primer cruce, dirígete a mano derecha siguiendo el bidegorri por la calle Maite Zúñiga. Sigue recto en los cruces que encuentres en este tramo.

km 21

El bidegorri atraviesa una pequeña rotonda. A la derecha, al fondo, divisarás la localidad de Arechavaleta. Sigue recto por el bidegorri de la calle Zumabide y la calle Iturritxu.

km 22	Superadas tres de las torres de Iturritxu (a tu izquierda), gira a la derecha para tomar el camino hacia el parque de Olárizu.
km 22,7	Cruce. Toma el camino de la izquierda. Si cogieras la ruta de la derecha llegarías al Parque Ambiental de Olárizu. Descártalo y sigue por el camino de asfalto de la izquierda.  ¡Precaución! Aunque no tiene mucho tráfico, puedes encontrarte con vehículos en el camino y es un paseo muy frecuentado por paseantes. Circula con precaución.
km 23,4	Casa de la Dehesa, sede del Centro de Estudios Ambientales. Dejarás a tu izquierda la casa y sigue de frente por la pista de grava en tu misma dirección.
km 24,5	Cruce de carretera. Después de seguir las indicaciones llegarás al cruce de la carretera A-2130.  ¡Precaución! Cruza la calzada y verás en frente una pista que bordea, a mano izquierda, una antigua estación del tren Vasco Navarro. Sigue por el camino de la izquierda.
km 24,8	El camino se bifurca. Sigue por la pista de la derecha.
km 25,5	Cruce calle Errekaleor. Sigue unos metros y cruza la calle Venta de la Estrella.  ¡Atención! Al cruzar el paso de peatones encontrarás muy cerca la pista de grava amarilla
km 26,1	Puente sobre las vías del tren. Atraviesa la pasarela y, nada más descender, continúa unos metros por la calle Florida. Antes de llegar a la segunda rotonda, cruza la calle a la izquierda para tomar la pista de grava que sigue recto tras el paso de peatones.



Visión europeo.



OLÁRIZU

Es el parque urbano por excelencia. Próximo a la ciudad, atrae a diario a muchos vitorianos y vitorianas que disfrutan del paseo entre las diversas sendas que conectan con los pueblos cercanos o simplemente se acercan a disfrutar de sus campas. Fue elegido hace años por el **Centro de Estudios Ambientales** como sede en la recuperada Casa de la Dehesa, no hace tanto tiempo dedicada al uso agro-ganadero. Este edificio, que ofrece exposiciones y talleres, es junto al centro Ataria, uno de los principales puntos de referencia informativa del Anillo Verde de Vitoria-Gasteiz.

A su espalda, se eleva el pequeño cerro de la Cruz de Olárizu, donde podrás disfrutar de una bonita panorámica de la capital alavesa.

km 26,9	Cruce calle Varsovia. Pasada la carretera toma la pista. Gira a mano derecha y luego a la izquierda hasta llegar a la calle Portal de Elorriaga. Sigue las indicaciones. No tienes pérdida.
km 27,4	Nada más atravesar la Avenida de Bruselas, asciende por un antiguo búnker, bordéalo y desciende entre las casas del barrio de Salburúa.
km 28	Cruce. Avenida Juan Carlos I. Gira a la derecha hasta llegar a la entrada al Parque de Salburúa.
km 28,4	Nada más entrar en el parque, toma el camino situado más a la izquierda.
km 29,1	Gira a mano derecha.
km 29,5	Gira a mano derecha.
km 30,4	Siguiendo las indicaciones del Anillo Verde gira a mano izquierda. Sigue recto. Verás el Pabellón Fernando Buesa Arena al frente.
km 30,8	Fin del recorrido. En el centro Ataria puedes reponer fuerzas y contemplar las preciosas vistas desde su mirador "flotante".



SALBURÚA

Salburúa es uno de los humedales continentales más valiosos del País Vasco, **Humedal Ramsar de Importancia Internacional** y **Lugar de Importancia Comunitaria (LIC)** dentro de la Red Europea Natura 2000. Este enclave fue desecado para aprovechar su terreno como campos de cultivo, sin embargo, el Ayuntamiento de Vitoria-Gasteiz inició en 1994 unos importantes trabajos de recuperación que han devuelto a Salburúa su riqueza natural y biológica. Puedes recorrer las más de 200 hectáreas del parque a través de numerosos itinerarios que rodean y conectan las lagunas principales.

Aunque desconocida, una de las funciones principales de los Humedales de Salburúa es su capacidad de **depurar las aguas del acuífero cuaternario** sobre el que se asienta la capital alavesa. A ello se suma la importante diversidad de flora y fauna que, de forma natural, ha recolonizado el lugar, excepto la manada de ciervos introducida para controlar la vegetación del parque. Muchas de las especies que aquí conviven presentan algún grado de amenaza. Destaca el visón europeo, uno de los carnívoros en mayor riesgo de extinción del mundo. Su conservación se ha convertido en uno de los principales objetivos del parque.

Pero si por algo se ha hecho querer este importante humedal entre la población es por la facilidad con la que puedes conocer y divisar **infinidad de aves**. Está situado de forma estratégica, **en plena ruta de migraciones** por lo que muchas especies utilizan Salburúa como zona de descanso, punto de cría o remanso para alimentarse. La garza imperial, las espátulas, el carricerín cejudo o la cerceña carretona son algunos de los visitantes habituales de estos humedales.



PUNTOS DE INTERÉS



NATURAL Y PAISAJÍSTICO

1. Humedales de Salburúa
 2. Corredor fluvial del Zadorra
 3. Parque de Zabalgana
 4. Bosque de Armentia
 5. Montes de Vitoria
 6. Olárizu
- En las cercanías
- Río Santo Tomás, Alegría y Errekaleor



CULTURAL

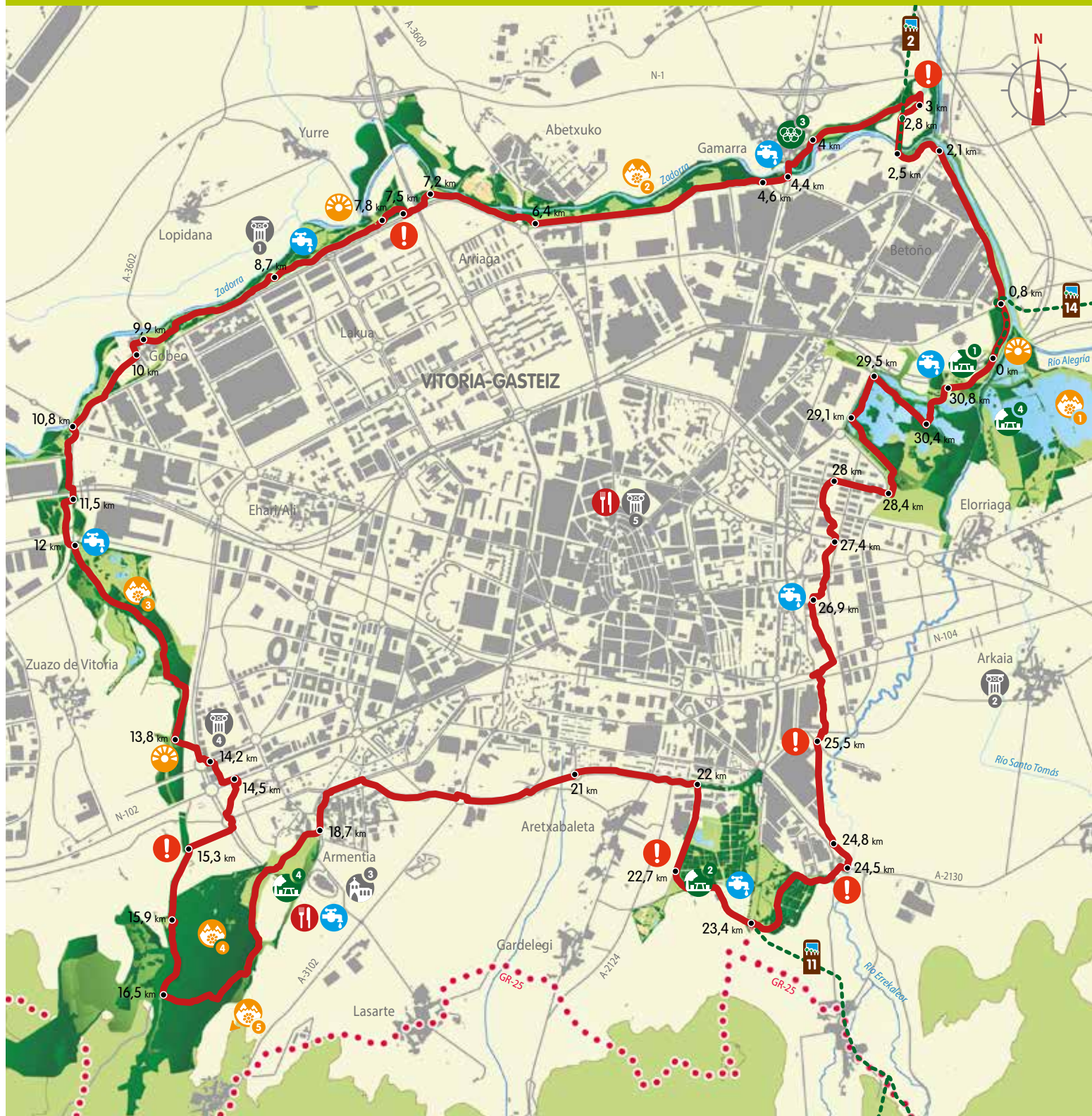
1. Yacimiento arqueológico de Atxa
2. Termas romanas en Arkaya
3. Basílica de San Prudencio, en Armentia
4. Parque arqueológico Armentum, en Zabalgana. Calzada romana.
5. En la ciudad: Catedral de Santa María, Casco Histórico medieval, Red de Museos



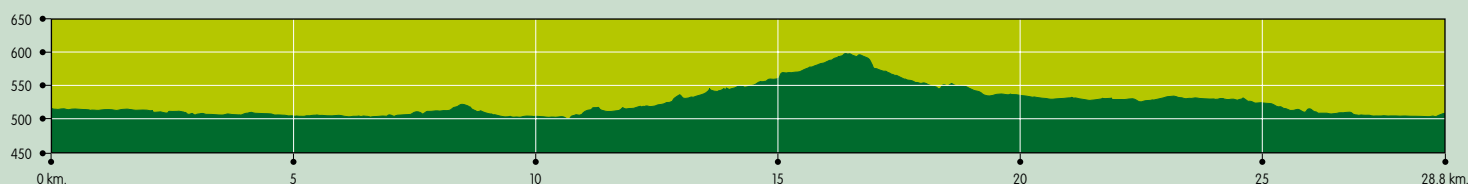
ZONAS DE OCIO Y ESPARCIMIENTO

1. Centro Ataria
2. Casa de la Dehesa en Olárizu
3. Complejo deportivo de Gamarra
4. Áreas recreativas en Salburúa y Armentia

MAPA DE SITUACIÓN



PERFIL DEL RECORRIDO



FICHA TÉCNICA

Acceso: Centro Interpretación de Salburúa: Ataria
Distancia total: 30,8 kilómetros
Tiempo aproximado: 2 horas y media

Dificultad: Baja
Bicicleta recomendada: Paseo
Desnivel acumulado: 220 metros

NO TE PUEDES PERDER...



ATARIA

Esta atalaya de enormes vigas de pino y paredes de cristal, puerta de entrada principal del Parque de Salburúa, te sorprenderá por su estructura y por la impresionante vista que ofrece su **mirador de 31 metros de largo** que despunta a **8 metros de altura** sobre las balsas.

El Centro de interpretación de los humedales de Salburúa, Ataria, dependiente del Centro de Estudios Ambientales de Vitoria-Gasteiz, está distribuido en dos alturas. Además de dejarte maravillado por las vistas, en este emblemático centro podrás

observar las entrañas de los humedales a través de un **visor conectado por control remoto** a una cámara; recabar información sobre los itinerarios del **Anillo Verde**, visitar **exposiciones** temporales, reponer energías en su **cafetería**, participar en **talleres divulgativos** o iniciar a los pequeños de la casa en su compromiso con el entorno a través del **espacio infantil** habilitado al efecto. Es el punto de inicio y final de este itinerario.