

I - ARABAKO BATZAR NAGUSIAK ETA ARABAKO LURRALDE HISTORIKOAREN FORU ADMINISTRAZIOA

Arabako Foru Aldundia

BERDINTASUN, EUSKARA ETA GOBERNANTZA SAILA

312/2026 Erabakia, maiatzaren 26koa, Foru Gobernu Kontseiluarena. Onespena ematea Arabako Lurralde Historikoan baso suteak prebenitzeko, zaintzeko eta itzaltzeko urteko planari 2026rako

Espainiako Konstituzioaren lehenengo xedapen gehigarrian ezartzen denaren arabera, Konstituzioak foru lurraldeen eskubide historikoak babesten eta errespetatzen ditu. Foru araubide horren eguneratze orokorra, behar denean, autonomia estatutuen eta Konstituzioaren esparruan egingo da.

Konstituzio agindu hori garatzeko, Gernikako Estatutuaren 10.8 artikulua Euskal Autonomia Erkidegoari esleitzen dio mendien, baso aprobetxamendu eta baso zerbitzuen, abelbideen eta larreen arloko eskumen eskusiboa, Konstituzioak 149.1.23 artikuluan xedatzen duena gorabehera.

Eskumenen barne banaketari dagokionez, Autonomia Erkidegoko erakunde erkideen eta lurralde historikoetako foru organoen arteko harremanei buruzko azaroaren 25eko 27/1983 Legearen 7.a.9) artikuluan ezartzen denaren arabera, foru lurraldeek daukate mendien, baso aprobetxamendu eta baso zerbitzuen, abelbideen eta larreen arloko eskumen eskusiboa, Autonomiaren Estatutuaren 10.8 artikulua ezartzen duenaren ildotik, bai eta baso zaintzaren eta nekazaritza eta baso lurren kontserbazioaren eta hobekuntzaren gaineko eskumena ere.

Eskumen oinarri horiek ezarrita, Mendiei buruzko azaroaren 21eko 43/2003 Legea oinarritzokoa da, Konstituzioaren 149.1.23 artikulua horren arabera. Lege horren 48. artikulua 1. paragrafoan xedatzen denez (abuztuaren 1eko 15/2022 Errege Lege Dekretuak, baso suteen arloan presako neurriak hartzen dituenak, finkatutako testua), autonomia erkidegoek, baso suteen arrisku orokorraren aurrean, urteko planak egin eta onetsiko dituzte baso suteak prebenitzeko, zaintzeko eta itzaltzeko. 48. artikulua beraren 2. puntuan gehitzen da Trantsizio Ekologikorako eta Erronka Demografikorako Ministerioak, autonomia erkidegoekin batera eta Baso Suteen Aurkako Batzordeak txostena egin ondoren, plan horiek egiteko gidalerro eta irizpide komunak prestatuko dituela. Gero, errege dekretu baten bidez onetsiko dira. Esan bezala, gure eremuan, autonomia erkidegoen aipamena foru lurraldeei dagokie.

Abuztuaren 26ko 716/2025 Errege Dekretuaren bidez, baso-suteak prebenitzeko, zaintzeko eta itzaltzeko urteko planen jarraibide eta irizpide komunak onartu dira.

Horrela, plan hau 43/2003 Legearen 48. artikuluan ezarritakoarekin bat eta aipatutako 716/2025 Errege Dekretuak onartutako jarraibide eta irizpide komunak arabera egin da, eta garatu beharreko jarduketak guztiak hartzen ditu, Arabako Lurralde Historiko osoa barne.

Plan honen helburu nagusia da baso suteen arloko urteko kudeaketa tresna izatea, prebentzioaren, zaintzaren eta itzaltzearen ikuspegi integral batetik.

Horrenbestez, Berdintasun, Euskara eta Gobernantza Saileko foru diputatuak eta Nekazaritza Saileko foru diputatuak batera proposatuta, eta Foru Gobernu Kontseiluak gaur bertan egindako bilkuran gaia aztertu ondoren, honako hau

ERABAKITZEN DUT

Lehenengoa. Onespena ematea Arabako Lurralde Historikoan baso suteak prebenitzeko, zaintzeko eta itzaltzeko urteko planari 2026rako.

Bigarrena. Erabaki hau ALHAOn argitaratzea.

Hirugarrena. Erabaki honek argitaratu eta hurrengo egunetik aurrera sortuko ditu ondorioak, eta 2026ko abenduaren 31ra arte iraungo du indarrean.

Laugarrena. Administrazio bidea agortzen duen ebazpen honen aurka aukerako berraztertze errekurtsoa aurkeztu ahal izango zaio ebazpena eman zuen organoari berari edo, bestela, administrazioarekiko auzi errekurtsoa Vitoria-Gasteizko administrazioarekiko auzietarako epaitegian. Lehena aurkezteko hilabete bat izango da eta bigarrena aurkezteko bi, jakinarazi eta hurrengo egunetik aurrera kontatuta.

Vitoria-Gasteiz, 2026ko maiatzaren 26a

Diputatu nagusia

RAMIRO GONZÁLEZ VICENTE

Berdintasun, Euskara eta Gobernantza Saileko foru diputatua

IÑAKI GURTUBAI ARTETXE

Nekazaritza Saileko foru diputatua

NOEMÍ AGUIRRE QUINTANA

ARABAKO LURRALDE HISTORIKOKO BASO SUTEAK PREBENITZEKO, ZAINTZEKO ETA ITZALTZEKO URTEKO PLANA

1. LEGE ESPARRUA

Dokumentu hau artikulu honetan ezarritakoaren arabera egiten da: Mendiei buruzko azaroaren 21eko 43/2003 Legearen 48. artikulua, baso suteen arloan premiazko neurriak hartzeari buruzko abuztuaren 1eko 15/2022 Errege Lege Dekretuaren 1. artikulua aldatua. Horren arabera, baso suteen arrisku orokorraren aurrean autonomia erkidegoek baso suteak prebenitzeko, zaintzeko eta itzaltzeko urteko planak egin eta onetsiko dituzte. Plan horiek garatu aurretik jendaurrean jarri beharko dira eta garatu beharreko jarduera guztiak bilduko dituzte, dagokion autonomia erkidegoaren lurralde osorako izango direnak.

Planaren edukia Mendiei buruzko azaroaren 21eko 43/2003 Legearen 48. artikuluen 4. apartatua ezarritakora mugatzen da, zeina abuztuaren 1eko 15/2022 Errege Lege Dekretuaren 1. artikulua aldatu zuen. Artikulu horren 5. apartatua ezartzen denaren arabera, urteko planak lehentasuneko antolamendu tresnak izango dira lurralde politika guztietarako, eta aurretik onetsitako baso plangintzako tresnen gomendioak eta jarduketak gehitu beharko zaizkie.

Urteko plan hau abuztuaren 26ko 716/2025 Errege Dekretuan jasotako baso suteak prebenitzeko, zaintzeko eta itzaltzeko urteko planen gidalerro eta irizpide komunetan ezarritakoarekin bat etorri egin beharko da.

2. XEDEA, APLIKAZIO EREMUA ETA ARAUDIA

Plan honen helburu nagusia da baso suteen arloko urteko kudeaketa tresna izatea, prebentzioaren, zaintzaren eta itzaltzearen ikuspegi integral batetik.

Lurralde eremua Arabako Lurralde Historiko osoa izango da. Denbora eremua 2026. urte osoa izango da.

3. LURRALDE AZTERKETA ETA ZONAKATZEA

Arabako Lurralde Historikoaren azalera 303.613 ha-koa da eta horietako 188.000 ha mendiei dagozkie.

Zuhaitzek 142.000 ha hartzen dituzte eta sastrakadiak ia 36.000 ha.

Azalera banaketa 2024	Azal. (ha)	Publikoa (%)
Basoa	109.299,0	83,8
Landaketa basoa	30.103,0	54,4
Galeria basoa	2.523,0	22,3
Sastrakadia	16.543,0	73,5
Belardia	5.242,0	66,3
Goiko landararik gabeko mendia	5.369,0	77,2
Nekazaritza	83.461,0	7,6
Artifiziala	10.067,0	5,2
Hezegunea	56,0	0,0
Ura	3.119,0	3,5
Autobideak eta autobiak	2.264,0	5,0
Eroanbide azpiegiturak	87,0	27,0
Meatzaritza: hondakindegia eta zaborteak	790,0	36,6
Heskaidun belardiak	1.393,0	4,9
Larrea	14.048,0	14,2
Larrea-sastrakadia	19.249,0	51,7
Guztira	303.613,0	48,8

-Azalaren banaketa EAEko 2024ko Baso Maparen arabera-

3.1. Arabako Lurralde Historikoan dagoen problematika sozioekonomikoaren lurralde azterketa, suteak behin eta berriz eragitearen edo sua zabarkeriaz erabiltzearen bidez ager daitekeena.

3.1.1. 2025ean Araban gertatutako baso suteen kausalitatea:

KAUSA TALDEAK	KAUSA MOTA/AZPITALDEA	Zk.	%	Baso sailak
NATURALAK (TXIMISTAK)		0	0,00	0,00
Suaren erabilera tradizionalak	Nekazaritzako erreketak	0		
	Abeltzaintzako erreketak	0		
	Landarediaren kontrola	0		
	Basogintzako lanak	0		
	Suak eta barbakoak	1		
	GUZTIZKO PARTZIALA	1		
Suaren beste erabilera batzuk	Kontrolpeko erretzeen ihesak	0		
	Zaborrak eta hondarrak kentzea	0		
	GUZTIZKO PARTZIALA	0		
Sua erabili gabe	Trena	2		
	Linea elektrikoak	0		
	Motorrak eta makinak	0		

	Jarduera militarrik	1		
	Erretzaileak	0		
	GUZTIZKO PARTZIALA	3		
Nahi gabeko beste arrazoi batzuk	Mendiaren beste jarduera edo erabilera batzuk	0		
ZABARKERIAK, GUZTIRA		1	7,69	0,18
Suaren erabilera tradizionalak	Nekazaritzako erreketak	0		
	Abeltzaintzako erreketak	0		
	Landarediaren kontrola	0		
	Nekazaritza eta basogintzako lanak	0		
	Suak eta barbakoak	0		
	GUZTIZKO PARTZIALA	0		
Suaren beste erabilera batzuk	Kontrolpeko erretzeen ihesak	0		
	Zaborrak eta hondarrak kentzea	0		
	GUZTIRAKO PARTZIALA	0		
Sua erabili gabe	Trena	2		
	Linea elektrikoak	0		
	Motorrak eta makinak	0		
	Jarduera militarrik	1		
	Erretzaileak	0		
	GUZTIZKO PARTZIALA	3		
Nahi gabeko beste arrazoi batzuk	Mendiaren beste jarduera edo erabilera batzuk	0		
ISTRIPUAK, GUZTIRA		3	23,08	0,45
NAHITA		5	38,46	35,98
ZEHAZTU GABE		4	30,77	1,24
GUZTIRA		13	100,00	37,85

3.1.2. 2016-2025 hamarkadako kausalitatea:

KAUSA TALDEAK	KAUSA MOTA/AZPITALDEA	Zk.	%	Baso sailak
NATURALAK (TXIMISTAK)		8	4,40	2,34
Suaren erabilera tradizionalak	Nekazaritzako erreketak	14		
	Abeltzaintzako erreketak	0		
	Landarediaren kontrola	1		
	Basogintzako lanak	1		
	Suak eta barbakoak	3		
	GUZTIZKO PARTZIALA	19		
Suaren beste erabilera batzuk	Kontrolpeko erretzeen ihesak	0		
	Zaborrak eta hondarrak kentzea	4		
	GUZTIZKO PARTZIALA	4		
Sua erabili gabe	Trena	3		
	Linea elektrikoak	1		
	Motorrak eta makinak	3		

	Jarduera militarrik	0		
	Erretzaileak	1		
	GUZTIZKO PARTZIALA	8		
Nahi gabeko beste arrazoi batzuk	Mendiaren beste jarduera edo erabilera batzuk	5		
ZABARKERIAK, GUZTIRA		36	19,78	41,55
Suaren erabilera tradizionalak	Nekazaritzako erreketak	0		
	Abeltzaintzako erreketak	0		
	Landarediaren kontrola	0		
	Basogintzako lanak	0		
	Suak eta barbakoak	1		
	GUZTIZKO PARTZIALA	1		
Suaren beste erabilera batzuk	Kontrolpeko erretzeen ihesak	0		
	Zaborrak eta hondarrak kentzea	0		
	GUZTIZKO PARTZIALA	0		
Sua erabili gabe	Trena	4		
	Linea elektrikoak	5		
	Motorrak eta makinak	13		
	Jarduera militarrik	2		
	Erretzaileak	0		
	GUZTIZKO PARTZIALA	24		
Nahi gabeko beste arrazoi batzuk	Mendiaren beste jarduera edo erabilera batzuk	1		
Istripuak, guztira		26	14,29	62,33
NAHITA		80	43,96	80,25
ZEHAZTU GABE		32	17,58	164,84
GUZTIRA		182	100,00	351,31

3.1.3. ALHko 2025. urteko baso suteen estatistika laburpena:

Guztira	Sute hasierak (< 1 ha)	Suteak (> = 1 ha)	Azalerak		
			Zuhaitzak	Sastrakak, basobera eta mendi irekia	Bazka
13	11	2	0,14	35,55	2,11

3.1.4. Hamar urteko batez bestekoak:

	Noiztik:	20216/01/01	2006/01/01	1996/01/01	1986/01/01	1976/01/01
	Noiz arte:	2025-12-31	2015-12-31	2005-12-31	1995-12-31	1985-12-31
Ezbehar kopurua:		182	303	503	631	159
Sute hasierak (< hektarea 1)		134	245	285	265	41
Sute kopurua (> = hektarea 1)		48	58	218	366	118
Ezbehar kopuruaren sailkapena:						
Zuhaitzik gabeko azalerari bakarrik eragin zioten ezbeharren kopurua		122	189	239	183	26
Naturagune babestuei eragin zieten ezbeharren kopurua		16	21	0	0	0
Sute handien kopurua (> = 500 hektarea)		0	0	0	1	1
Babes Zibileko intzidentziak dituzten ezbeharren kopurua		17	11	24	0	0
Azalera hektareatan:						

Basogintzakoak:						
	Zurezko landaredia:	272,59	876,89	1.674,15	4.594,40	2.360,60
	Zuhaitzak:	89,19	560,91	890,51	2.905,70	1.588,50
	Zuhaitzik gabea:	183,40	315,98	783,64	1.688,70	772,10
	Belar landaredia:	78,72	128,33	158,22	165,60	161,00
	Basoa, guztira:	351,31	1.005,22	1.832,37	4.760,00	2.521,60
	Basokoak ez diren beste azalera batzuk	338,16	761,23	623,06	89,50	0,00
Galerak:						
	Hildakoen kopurua:	1	0	0	0	0
	Zaurituen kopurua:	3	0	5	2	0
	Galera ekonomikoak (eurotan)	-	6.453.055	3.341.603	3.218.947	832
	Su itzaltze gastuak	-	555.969	791.282	485.019	119

3.2. Arriskuaren analisia (arriskua eta kalteberatasuna) eta lurraldearen zonakatzea arriskuaren arabera.

Arabako Lurralde Historikoko baso suteen arriskuari buruzko azken azterketa 2014an egin zen, 2004-2013 bitarteko hamar urteetako suteei buruzko datu estatistikoetan oinarrituta; azterketa horren bidez zenbait indize estatistiko ezarri ziren eta gero horiei esker sute arriskuaren mapa sortu zen. Azterlanaren helburu nagusia baso suteengatiko arrisku indize batera iristea izan zen, suteetarako operatiboa planifikatzen eta prebentzio neurri eraginkorrak ezartzen laguntzeko.

Azterketa hori egiteko, Baso Suteen Estatistika Orokorreko (BSEO) datuak hartu ditugu oinarritzat. Estatistika hori 1968an hasi ziren egiten eta gaur egun autonomia erkidegoek egiten dute, Trantsizio Ekologikorako eta Erronka Demografikorako Ministerioak koordinatuta. Arabako udalerri bakoitzeko arrisku indizea ezarri zen honako hiru indize hauean oinarrituta: intzidentzia indizea (maiztasuna), kausalitate indizea eta arriskugarritasun indizea.

3.2.1. Hiria-basoa interfazea.

Baso suteetarako larrialdiko babes zibila planifikatzeko oinarrizko jarraibidea onesten duen azaroaren 15eko 893/2013 Errege Dekretuak ezarritakoarekin bat etorritik, hiria-basoa interfazea da eraikinak mendiarekin kontaktuan dauden zona. Zona horretako suteak eraikinetara heldu daitezke eta, gainera, eraikitako zonen barruan zabaldu daitezke, sorreraren kausa edozein dela ere.

Arabako Suhiltzaileen erakunde autonomoak lurraldeko hiria-basoa interfazeko eremuak aztertu ditu. Horretarako, baso masen geruzak gainjarri dira 50, 100 eta 200 metroko distantziara eraikitako espazioen geruzekin eta Arabako hiriguneetako interfazeen mapak egin dira. Interfazeen mapa horietatik abiatuta, hiriguneen fitxa bereziak egin ari dira. Fitxa horietan prebentzio jarduketara batzuk proposatzen dira.

Arabako Suhiltzaileen erakunde autonomoak egindako hiria-basoa interfaze zonen azterlana I. eranskinean azaltzen da.

3.3. Kudeaketa puntu estrategikoak eta jarduketa eremu bereziak.

Gaur egun, horien azterketa bat dago Arabako Errioxako eskualdean. 2026an zehar, mota horretako azterlanak lurraldeko beste bi eskualdetara zabaltzea espero da, gutxienez.

4. URTE OSOAN BASO SUTEAK PREBENITZEKO, DETEKTATZEKO ETA ITZALTZEKO ARRETA OROKORRA EMATEKO DISPOSITIBOAREN DISEINU OROKORRA

4.1. Arrisku garaiak.

Euskal Autonomia Erkidegoko Baso Suteetarako Larrialdi Plan Bereziak baso suteak izateko arriskua dagoen hiru sasoi ezartzen ditu; oro har, zona klimatiko bakoitzaren ezaugarri bereziak alde batera utzita, honela sailkatzen dira:

- Arrisku handiko sasoiak. Alde nabarmenak daude alderdi geografikoaren arabera. Zona mediterraneoan uda da arrisku sasoiak; arriskua eguraldiaren arabera da, faktore erabakigarria baita landarearen egoera. Bestalde, zona kantauriarrean udazkenarekin batera hasi ohi da arrisku sasoiak eta apirilaren erdialdera arte luzatzen da, orduan agertzen baitira lehenengo iratze kimuak. Aldi horretan, arrisku egunak eta hegoaldeko haizea agertzea batera datoz. Haize hori Kantauri aldeko haize bereziak da, Azoreetako antizikloiaren ondoriozkoa.
- Arrisku ertaineko sasoiak. Sasoi hori udako hilabeteetan gertatzen da Kantauri isurialdean, arrisku handiko sasoiak baino aste batzuk lehenago. Sasoi horretan, sua hasten bada ere, poliki-poliki hedatzen da, landaredia ihartu gabe dagoelako eta hegoaldeko haizerik izaten ez delako. Zona mediterraneoan arrisku ertaineko sasoiak udaberria izaten da.
- Arrisku txikiko sasoiak. Urteko zikloko landaredia ezarrita dagoenean hasten da, ernaberritze nahikoa dagoenean edota hezetasuna handia dagoenean, hain handia, ezen sua agertzea eta hedatzea eragozten eta geldiarazten baitu.

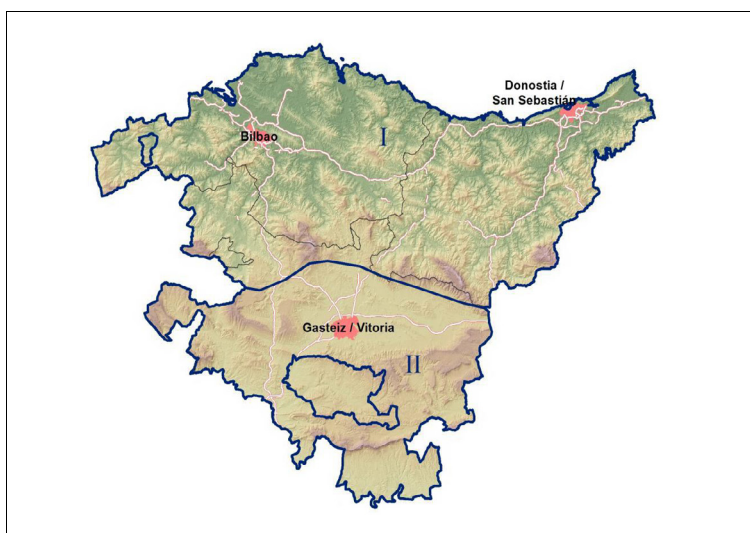
Hona hemen arrisku sasoiak, Euskal Autonomia Erkidegoko ezarritako lurralde zonen arabera:

ARRISKU SASOIAK			
ZONA	HANDIA	ERTAINA	TXIKIA
I. ZONA	09-15etik 04-15era	07-15etik 09-14ra	04-16tik 07-14ra
II. ZONA	07-1etik 10-31ra	03-01etik 06-30era	11-01etik 02-28ra

Hala ere, Euskal Autonomia Erkidegoko baso suteetan inguruabar meteorologikoez nolako garrantzia duten kontuan hartuta, inguruabar bereziak aintzat hartu ahal izango dira aurreko taulan adierazitako datei dagokienez.

Taulako zonak erantsitako mapan agertzen dira:

- I. zona.- Kostaldeko lerrotik iparraldetik uren banalerroraino, Arabako Lautadaren iparraldearekiko muga, gutxi gorabehera.
- II. zona.- Mediterraneoaren eraginpeko eskualdeak: Lautada, Haranak, Mendialdea eta Arabako Errioxa, autonomia erkidegoaren lurralde mugetaraino.



4.2. Bitartekoen eta baliabideen katalogoa.

Lurreko eta aireko bitarterkoetarako ur harguneen katalogo eguneratua dago.

Arabako Foru Suhiltzaileak erakunde autonomoak sute ahoak eta ur harguneak aztertzen ditu aldizka, eta joan-etorriak egiten ditu intereseko eremuetan, bideak nola dauden eta tokietara irits daitekeen egiaztatzeko.

SEAK, basozainek eta teknikariek erabiltzen duten komunikazio sarea Eusko Jaurlaritzarena da (TETRA sarea). Sare komuna da lurralde historiko guztietarako, baita larrialdi zerbitzuetarako ere (osasun zerbitzuak, polizia zerbitzuak, suhiltzaileak eta beste batzuk).

Sua itzaltzeko bitartekoen base finkoei dagokienez, gaur egun 7 daude lurraldean. II. eranskinean eragin eremuak eta babesak azaltzen dira.

SEAk lankidetzaren hitzarmenak sinatu ditu honako hauekin larrialdietan elkarri laguntzeko:

Vitoria-Gasteizko suhiltzaileak

Miranda de Ebroko suhiltzaileak

Logroñoeko suhiltzaileak

Errioxako SISEUko suhiltzaileak

Nafarroako suhiltzaileak

Bizkaiko suhiltzaileak

Gipuzkoako suhiltzaileak

4.2.1. Baseen kokapena eta langile kopurua.

Oinarria	Giza baliabideen kopurua
Vitoria-Gasteiz	118
Langraiz	54
Laudio	30
Agurain	24
Kanpezu	24
Laguardia	24
Espejo	24

4.2.2 Baso suteak itzaltzeko lanetarako jarritako baliabideak.

Oinarria	Baso autoponpak	Zisterna ibilgailuak	Landa autoponpak	4x4 ibilgailu arinak
Vitoria-Gasteiz	2	2	2	3
Langraiz	3	1	3	4
Laudio	1	1	1	2
Agurain	1		1	2
Kanpezu	1	1	1	2
Laguardia	1		1	2

Espejo	1	1	2
--------	---	---	---

II. eranskinean aurreko taulako baseetako zona operatiboak azaltzen dira.

4.2.3 Elementu gehigarriak kanpaina garaian.

Baso kanpaina garaian, bi buldozer kontratatzen dira, aktibazio eta erabilgarritasun sistema baten bidez, arrisku egoerei arreta emateko.

Ministerioak lurrean kargatzeko hiru hegazkin dauzka, bi (2) Agoncilloko basean eta bat (1) Noingoan. Hegazkin horiek zuzenean aktibatu daitezke udako hiletan baso sutarik izanez gero.

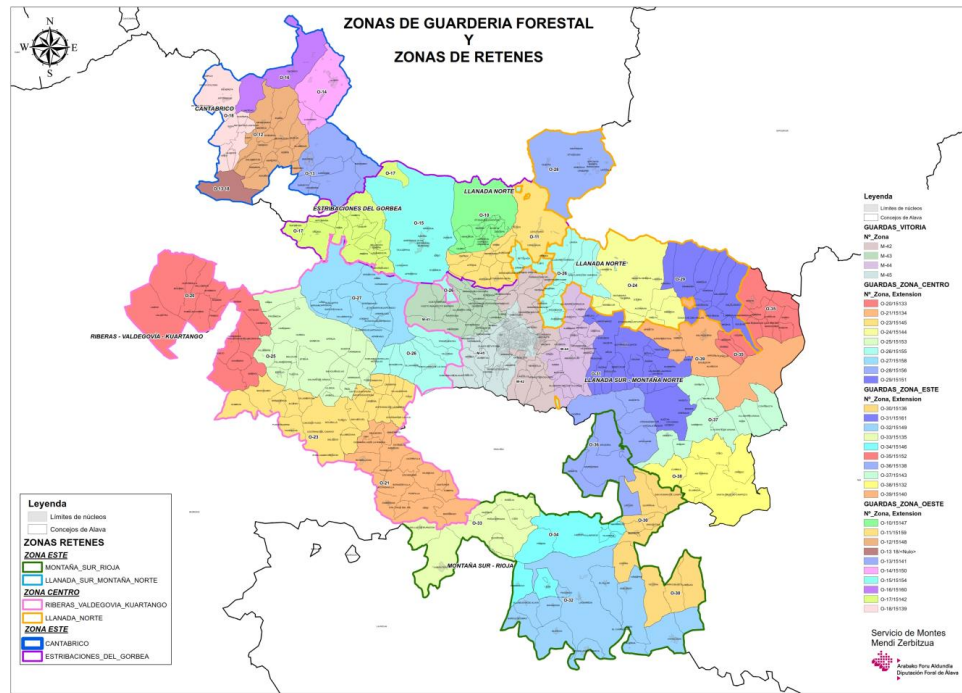
Neguan basogintza lanak egiten dituen baso brigada bat dago kontratatuta, eta baso kanpaina sua itzaltzeko lanetan jarduten du aireko bitartekoarekin koordinatuta, eta, hala badagokio, helikopteroz garraiatutako brigada gisa jarduten du.

Miñoien Koordinazio Zentroan nekazaritzako talde eta kooperatiben zerrenda bat dago (traktoreak eta nekazaritzako makinak), baso suteak itzaltzeko lanetan laguntzeko aktiba daitekeena.

ALHLP lurralde plana aktibatuz gero, zerbitzuz kanpoko langileak biltzeko sistema bat aktibatuko da, erantzuna indartzeko eta erantzuna langileen errelebo sistemaren bidez mantendu ahal izateko.

4.2.4. Mendi Zerbitzuaren eskura dauden bitartekoak.

Mendi Zerbitzuak baso suteak prebenitzeko lanetarako dauzkan baliabide teknikoetako bat basozaintza da. Zerbitzuaren antolaketan hiru baso atal daude. Guztira, 28 basozain daude; planoan banaketa erakusten da:



-Basozaintzako eremuak (2026)-

5. PREBENTZIO NEURRIAK

5.1. Prebentzio lanak.

III. eranskinean egingo diren prebentzio lanak zehazten dira. Aurreko urteko baso suteak prebentzeko, zaintzeko eta itzaltzeko planeko lanetatik egin ez zirenak dira, aurreko proposatutako jarduketak berriak gehituta.

Lan horietako batzuk urtean zehar egingo dira eta baliabide urritasunagatik edo aurrekontuan dirurik ez dagoelako egin ezin direnak hurrengo ekitaldietarako utziko dira.

5.2. Baso suteak prebentzeko kontzientziazio eta sentsibilizazio programak, gizartearen parte hartzea sustatuz eta herritarrek mendia babesean dagoen ardura beren gain hartzea bultzatuz.

2025ean, komunikazio ekintzak egin dira, batez ere prentsa oharren bidez. 2026an, ganadua artzaintza zuzenduaren bidez belar-sastrakak garbitzarekin lotutako hainbat ekimeni buruzko zabalkunde jarduketak egitea aurreikusten da.

5.3. Prebentzio neurriak ezartzeko lanak egiteko modalitateak. Laguntza lerroak.

Arabako Foru Aldundiak aurreikusitako jarduerak gauzatzea, batez ere, hainbat kontratu adjudikazio bidez egin da, aurrekontu partida honen kargura: "EGEF, Baso lanak egiteko eta suteak prebenitzeko kontratua". Aurten 1.000.000 euroko zuzkidura du.

Jarduketa horiek titulartasun publikoko lurretan egiten dira, Mendi Zerbitzuak eskatuta eta hari esleitutako aurrekontuen kargura.

Era berean, TRAGSA enpresarekiko enkargua indarrean da, baso talde biren bidez baso suteak itzaltzeko eta prebenitzeko zerbitzua eman dezan ALHko mendietan. Taldeak prest daude sute arrisku handieneko hilabeteetan ALHko mendietan edozein baso sute mota hasten denerako, eta lehen arretarako/lehen erasorako talde gisa, gerta daitezkeen sute txikiak murriztekotan.

Aldi horretan, taldeen zeregin nagusia da berehalako erasoa egitea Arabako Lurralde Historikoko mendi guztietan, euren jardunean zuzeneko erasoa lehenetsiz, ahal den guztietan.

Urtearen gainerakoan, taldeek prebentzio lanak egiten dituzte sute arrisku handiena duten mendietan, suebaki lerroak indartuz pisten ertzetan eta berariaz sortuta dauden eremuetan eta erretze kontrolatuak, sastrakak mozketak eta inausketak eginez material erregai gehiegi duten eremuetan, suteak gertatuz gero berez arriskutsua izan baitaitezke.

Lan horietan, mendiko material erregaiaren eten bertikalak eta horizontalak egiten dira, sasiak kenduz, inausketak eginez, soilduz, ebaketak eginez, irtenguneak eginez, enborrak kenduz, hondakinak bilduz eta ateraz, ahal bada, eta hondakinak kenduz.

Enkargua "TRAGSA baso brigadaren" aurrekontu partidaren kontura egin da. Partida horrek 628.923 €-ko zuzkidura du aurten, eta haren luzapena onesteke dago.

Beste alde batetik, belar sastrakak garbitzeko eta mendiko gainazalak mantentzeko lanetarako laguntza lerro bat ezarri da. Onuradunak tokiko erakunde jabeak zein partikularrak dira. 2026ko deialdiak honako zuzkidura hau du xede horretarako:

- Partikularrak: 100.000 euro
- Publikoak: 180.000 euro

Laguntza horiek 560.000 euro inguruko inbertsio erreala ekar dezakete, dirulaguntzaren xede diren jarduketak gutxienez ehuneko 50ean finantzatzen baitira.

Ez da aurreikusten administrazioak jarduketak subsidiarioki gauzatzea.

5.4. Prebentzio neurrien adierazleak.

IV. eranskinean prebentzio arloko adierazleen taula dago.

6. BASO SUTEEN BEHIN BETIKO ESTATISTIKA

2026. urtean, ohi bezala, hilero bidaltzen zaizkio (astero, udako hilabeteetan) Trantsizio Ekologikorako eta Erroka Demografikorako Ministerioaren mendeko Baso Politikaren eta Desertifikazioaren aurkako Borrokaren Zuzendariordetza Nagusiari Baso Suteen Aurrerapen Estatistikoa egiteko behar diren datuak.

AFAko Mendi Zerbitzuak 2025ra arteko baso suteen parteak sartu ditu EGIFWEB plataforman, urte hori barne.

7. FINANTZAKETA

2026rako aurreikusitako inbertsioak:

Gaia	Baliabide mota	Benetako inbertsioa (€) plana indarrean dagoen urtean
Baso suteen prebentzioa	Prebentzio kontratuak	1.471.692,25 €
	Giza baliabideak	Aldakorra
	Laguntzak	280.000 €
Baso suteen zaintza	Bitarteko eta baliabide materialak	-
	Giza baliabideak	-
Baso suteak itzaltzea	Bulldozerra	50.000 €
	Baso taldea*	157.231 euro
	Giza baliabideak	Aldakorra
Basogintza sektoreari buruzko komunikazioa, kontzientziazioa eta zabalkundea	Bitarteko eta baliabide materialak	-
	Giza baliabideak	-
Guztira		1.958.923,25 €

* Prebentzio/su itzaltze lanak sute kanpainaren garapenaren araberakoak izango dira. Datuak kalkulatzeko, 3 hilabete hartu dira su itzaltze lanetarako.

Mendi Zerbitzuak hainbat kontratu adjudikatu ditu prebentzioko baso tratamenduak egiteko eta azpiegiturak mantentzeko.

8. ERABILEREI ETA DEBEKUEI EDO MUGEI BURUZKO ARAUAK

Baso suteak eragin ditzaketen erabilerak arautzeari dagokionez, baso sutearen arrisku mailen arabera, Mendiei buruzko 43/2003 Legearen 48.6 artikuluan xedatutakoa aplikatuko da.

8.1. Lurralde eremu jakin batean sute arrisku oso handia edo erabatekoa aurreikusten denean aplikatu beharreko debekuak eta mugak.

Ekainaren 23ko 219/2023 Foru Aginduak suaren erabilera arautzen du Arabako Lurralde Historikoan. Foru Agindu horrek oro har debekatzen du landa ingurune

guztian sua erabiltzea, edozein helbururekin dela ere. Landa ingurune izango dira Arabako Lurralde Historikoko leku hauek:

- Landa lurzorua, edozein motatakoa.
- Mendi publikoak eta pribatuak.
- Babestutako naturaguneak
- Probintziako parkeak eta aisiaguneak.
- Probintzia edo toki titulartasuneko errepedetako atsedenguneak.

Sua erabiltzeko debeku hori lur horien azalera osoan aplikatzen da, eta urte osoan egongo da indarrean.

Debekua orokorra da. Salbuespenak ezartzen dira Euskalmetek ematen duen informazioaren arabera lurralde eremu jakin batean su arrisku oso handia edo erabatekoa iragartzeko modurik ez dagoenerako. Hona hemen:

- Aurretik eskatuta, Nekazaritza Saileko Mendi Zerbitzuak baimentzen duen edozein erabilera.
- Suteak prebenitzeko egiten diren lanak. Aldi horietatik kanpo, Suhiltzaileen Erakunde Autonomoak baso suteak itzaltzeari buruz egiten dituen prestakuntza jarduerak sustatuko dira.
- Urte osoan zehar erabili ahal izango dira agindu horren III. eranskineko parkeen zerrendan ageri diren erretokiak eta barbakoak, bai eta Arabako Foru Aldundiko Mendi Zerbitzuaren berariazko baimena daukaten obrako erretokiak ere.
- Iraileko hirugarren astelehenetik ekaineko hirugarren igandera bitartean, sua erabiltzea baimenduta egongo da Arabako Foru Aldundiak kudeatzen dituen aisiaguneetan itxita ez dauden obrako erretegietan eta Arabako Foru Aldundiko Mendi Zerbitzuaren berariazko baimena daukaten obrako erretegietan.
- Mendi Zerbitzuak berariaz baimendutako erretze kontrolatuak eta prebentzio eginkizunetarako agindutako erretzeak egitea, haien helburua mendiko baso erregaiaren kantitatea murriztea eta/edo jarraitutasuna haustea bada.

8.2. Erreketak egitea.

Uztailaren 3ko 274/2018 Foru Aginduak arautzen du nola egin behar diren nekazaritzako hondakinen erreturak Arabako Lurralde Historikoko mota guztietako landa lurretan; nekazaritzako hondarrak dira: uzta hondarrak, mahatsondo edo olibondoen inausketako hondarrak, lasto fardoak eta nekazaritzako beste landare hondar batzuk. Haren barruan hartzen da modu estentsiboan landutako zerealen hondakinak estentsiboki erretzea, baldin eta arrazoi fitosanitarioengatik eta ohiz kanpoko arrazoi meteorologikoengatik baino ez badira erretzen. Ez da aurreikusten agindutako erreketarik egitea.

8.3. Ibilgailuen zirkulazioa.

Baso pistetan ibilgailu motordunak ibiltzeko debekuei edo mugei dagokienez, Arabako Foru Aldundiaren eta Arabako toki erakundeen onura publikoko mendietan eta jabari publikoko mendietan ibilgailu motordunen zirkulazioa arautzen duen Diputatuen Kontseiluaren martxoaren 9ko 10/2010 Foru Dekretuan jasota daude.

Dekretu horren aplikazioaren ondorioz, ibilgailu motordunen erabilera baimendutako bideetara eta egokitutako eremu espezifikotara mugatzen da. Erabilera arau batzuk ezartzen dira, eta bermatzen da nekazaritza, abeltzaintza eta basogintza kudeatzeko eta mendia zaintzeko eta babesteko beharrezkoak diren lanak egiteko ibilgailuen zirkulazioa, bai eta larrialdi egoerarako edo ezinbestezko egoerarako ere, zeinek beren araubidea baitute, gainerako erabilerak bezain murriztailea ez dena.

9. PLANGINTZA TOKI EREMUAN

9.1. Lurralde eremuko jarduketa planak.

Urteko planetan, Arabako Lurralde Historikoan aurreko urtean onetsitako baso suteen arloko lurralde eremuko jarduketa planak jaso beharko dira, bai eta urteko plana indarrean egongo den urtean onetsiko diren eremu txikiagoko lurralde planak ere (kuadrillak, udalerriak); bi kasuetan, udalerrri edo kuadrilla zehatzak adierazi beharko dira.

9.2. Baso sutearen arriskuagatiko autobabes planen kopurua.

Urteko planek Arabako Lurralde Historikoko autobabes planen egoeraren azterketa jasoko dute, bai eta plangintza horren urteko aurrerapenaren aurreikuspena ere.

I. ERANSKINA. HIRIA-BASOA INTERFAZEKO ARRISKUAREN ANALISIA

Azterketa honetan, udal eremura jaitsi da eta herrigune guztiak aztertu dira, gune horiek osatzen dituzten eraikuntza multzoak kontuan hartuta eta, lehen ebaluazio honetarako, eraikin isolatuak baztertuta.

Azterketa ortoargazkien gainean egin da, herriguneen inguruko landare masak eta lurreen dagoen desnibela ikusita.

Arriskuaren haztapena honako aldagai hauen arabera egin da:

- Herriguneen inguruko landare masa (kantitatea eta kalitatea).
- Landare masak inguruan luzatzea.
- Baso sutearen arrisku mapa, GeoEuskadi.
- Lursailaren desnibela herrigunetik gertu.
- Landare masen orientazioa hirigunearen arabera, hegoaldeko eta ekialdeko isurialdeetan daudenak gehiago haztatuta.
- Beste aldagai batzuk, hala nola hiriguneetako irisgarritasuna eta sarrera- eta irteera-bideak.

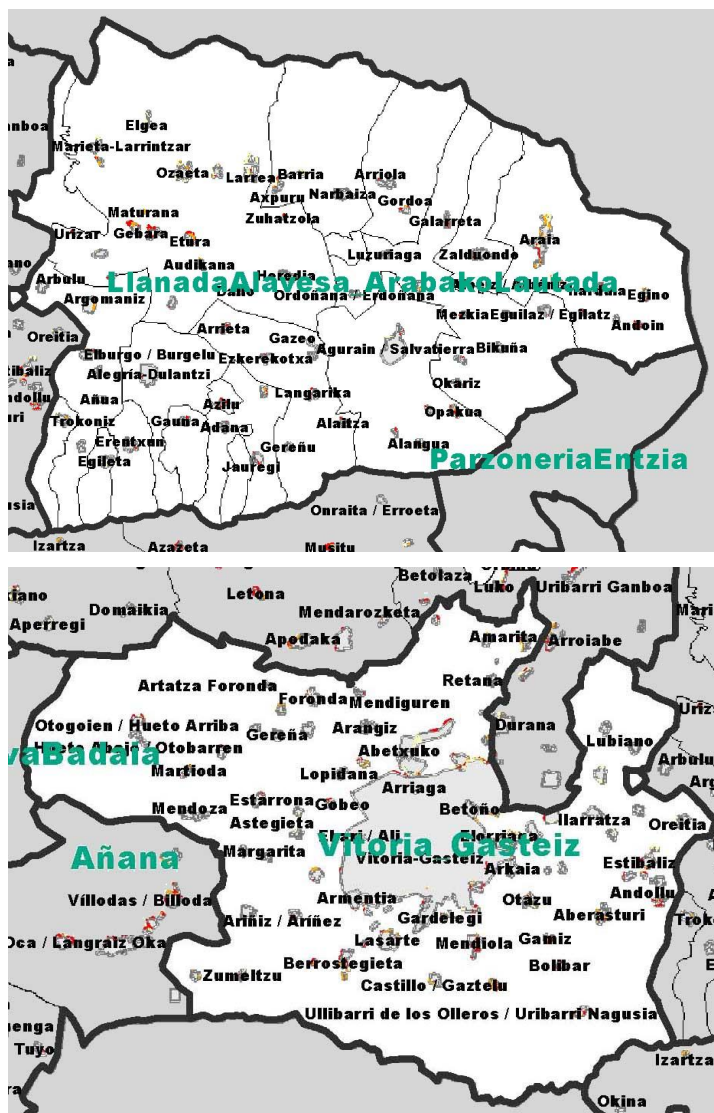
Lehentasun handiko (kolore gorria) gisa sailkatzen dira sute batek biztanlerian inpaktua izateko arrisku handia duten guneak, batez ere landare masaren eta topografiaren ondorioz.

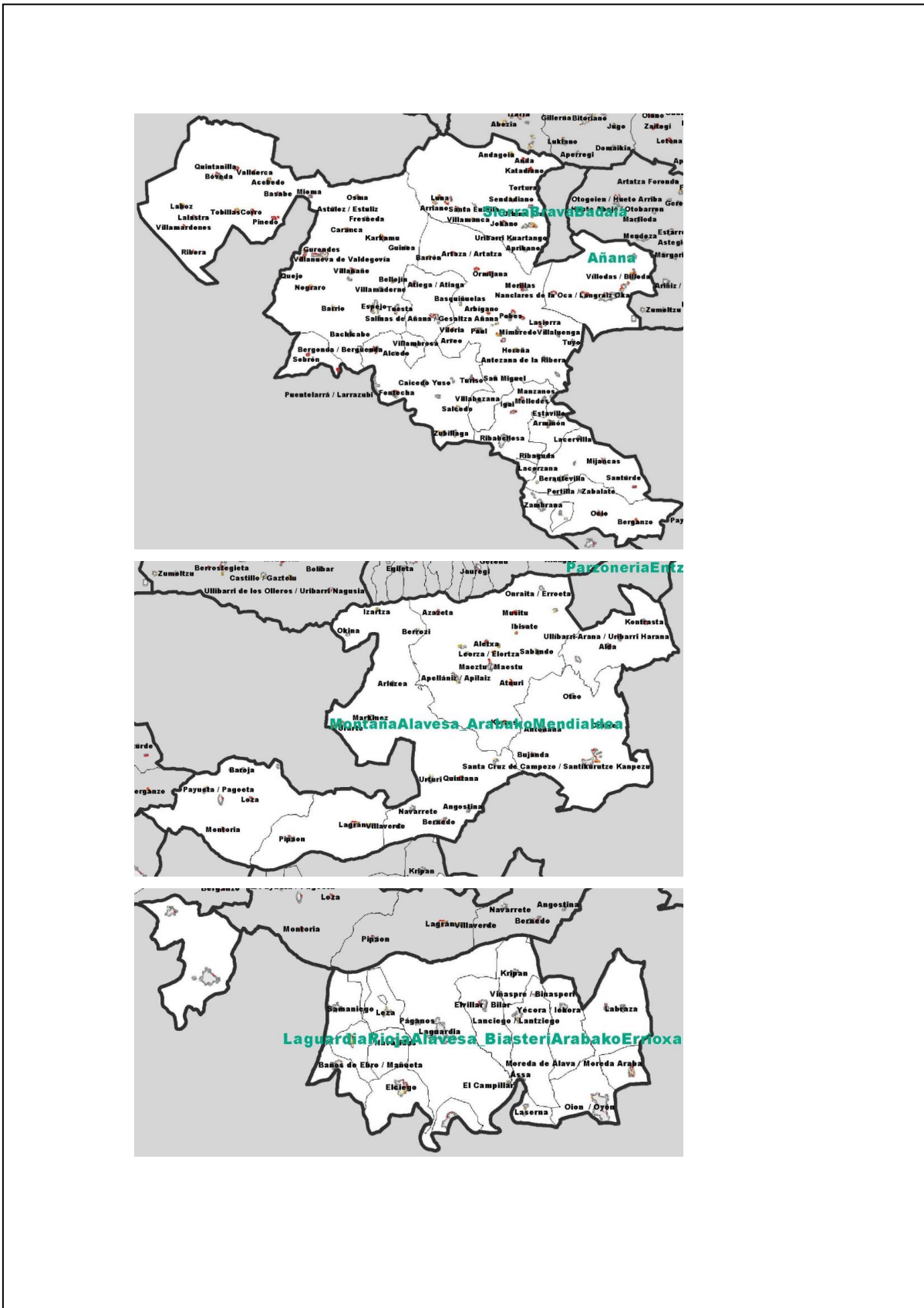
Lehentasun ertaineko (kolore laranja) gisa sailkatzen dira, aurrekoak bezalako arrisku altuen eraginpean egon gabe, hartu beharreko neurrietan lehentasunezko zat jotzen diren guneak.

Lehentasun baxuak (kolore horia) barne hartzen ditu inpaktu arriskua duten guneak, baina sute baten aurrean defentsa baldintza onak dituztenak, goiz eta baliabide egokiekin jardunez.

Ondoko taulan herriguneen eta biztanleen kopuruak zehazten dira, kuadrillaka.

	HERRIGUN EAK		HERRIGUN EAK		HERRIGUN EAK		HERRIGUN EAK	
	BIZTAN LEAK		BIZTANLE AK		BIZTANLE AK		BIZTANLE AK	
AÑANA	8931	115	316	11	830	32	1838	21
LAUTADA	12453	66	0	0	304	6	1986	20
AIARA	34463	48	0	0	259	5	3262	15
KANPEZU	2915	48	150	6	308	8	1400	14
GORBEIALD EA	9747	70	38	1	711	8	5085	30
GUARDIA	11323	22	0	0	541	4	4167	8
GASTEIZ	250051	65	0	0	258	3	982	18
GUZTIRA	329883	434	504	18	3211	66	18720	126





Hurrengo urratsa herrigune bakoitzeko fitxa egitea da; hona edukiaren egitura:

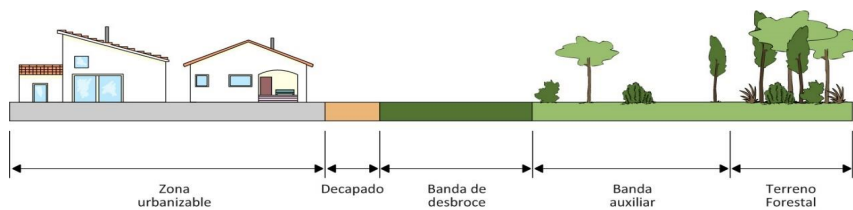
1. Arriskuaren kokapena.
2. Arriskuen analisia.
3. Jarduteko espazioa.
4. Autobabeserako neurriak.
5. Eragiketa fitxa.
6. Beste faktore batzuk (komunikabideak, eraikin motak, ingurune jolas jarduerak, telekomunikazio azpiegitura...).

Pilotu modura, Musituko fitxa egin da.

INTERFAZEAN EGINGO DIREN PREBENTZIO JARDUKETAK

25 m-ko zabalera suebaki zerrenda bat sortzea (50 metrokoa, herrigunerako goranzko malda ehuneko 30etik gorakoa bada).

Suebaki eremutat edo haustura elementutat hartzen da azalera zabal samarra, non landaredi naturala, trinkoa eta oso sukoia aldatu egiten den biomasa txikiagoko edo hain sukoia ez den beste landaredi bat lortzeko, hartaraino iristen diren lurzoruko suak geldiarazteko edo errazago kontrolatzeko, eta defentsa lerroak ezartzeko oinarri gisa balio dezaten.



Honako hauek izango ditu:

- Garbiketa zerrenda (edo bide perimetrala), 5 metroko zabalera, 5 metroko altuera eta 2000 kilopondio/m²-ko sostengu ahalmena dituen, eta bazterbideak 1 km-tik behin.
- Sastrakak kentzeko zerrenda
- Zerrenda lagungarria

Garbiketa zerrenda

Dagoen landaredia kentzea, lurzoru mineralera iritsiz, sua zorupeko suebaki zerrenda baten bidez transmititu ez dadin.

Sastrakak kentzeko zerrenda

Sastrakak kenduko dira, denak edo batzuk. Suak errazen hartzen dituen espezieak kenduko dira eta babestutako espezieak ez dira ukituko.

Zuhaitzak moztuko dira.

Zerrenda lagungarria

Zuhaixkak erabat garbituko dira eta belar sastrakak ezabatuko dira.

Zuhaitzak moztuko dira, harik eta edukiera estalia (FCC) ehuneko 20 izan arte.

Gainerako zuhaitzak garaiaren 2/3tik behera inausiko dira (3 metro gehienez).

Bertan behera utzitako laborantza sailak mailakatuko dira, erregaien jarraitasuna eteteko.

Malda handiko tokietan, heltzen zail den tokietan, amildegietan eta antzekoetan beste tratamendu batzuk aztertuko dira.

HERRIGUNE BARRUKO LANDAREDIA

Barneko landaredia ere gai da sute bat zabaltzeko, eta, beraz, dauden ondasunen zaugarritasuna murrizteko, baso lursailerako distantzia 100 metrotik beherakoa denean, honako jarduketa hauek egingo dira:

- Zuhaixketan
 - Edukiera estaliaren ehuneko 10 utziko da gehienez.
- Zuhaitzetan
 - Edukiera estalia ehuneko 40tik beherakoa izan behar da (lurzatiaren guztirako azalera kontuan hartuta).
 - Gainerako zuhaitzak garaieraren 2/3tik behera inausiko dira (3 metro gehienez).

Nolanahi ere, zuhaixken eta zuhaitzen edukiera estalia ezin da izan ehuneko 40tik gorakoa.

Eraikinik gabeko lurzatietan inguruko babes zerrendetako baldintza berak bete behar dira.

SARBIDEAK

Gutxienez sartzeko bi bide izatea gomendatzen da, 5 m-ko zabalera, 5 m-ko altuera, 2000 kp/m²-ko sostengu ahalmena eta 1 km-ko bazterbideak izango dituztenak.

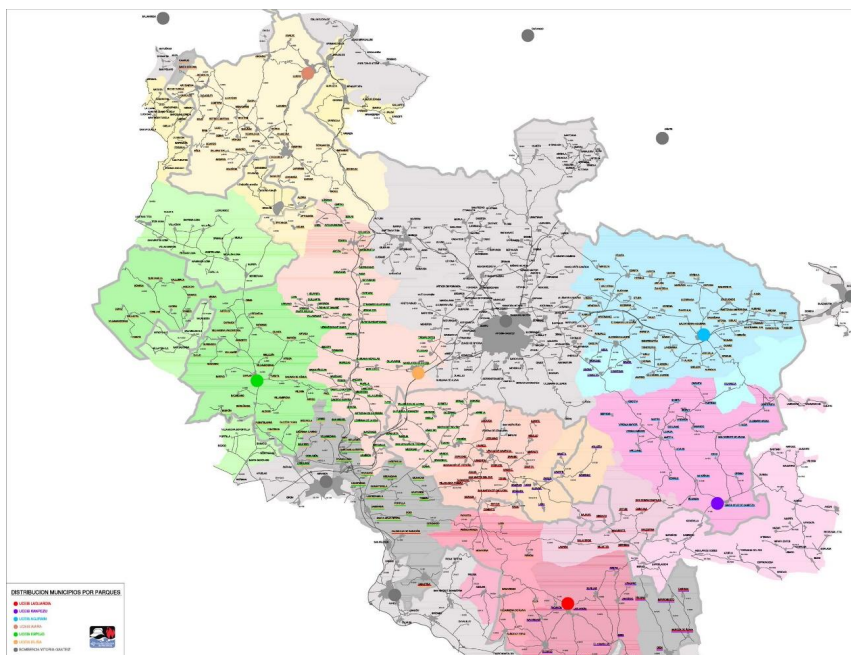
Sarbide bat bakarrik badago, amaieran 12,5 metroko erradioko zaku hondoa eduki behar du.

Bideak eta arekak garbi mantendu behar dira, hau da, landarerik gabe, ez bizirik, ez igarturik.

10 metroko babes zerrenda bat egingo da alde bakoitzean, eta bertan honako jarduketa hauek egingo dira:

- Zuhaixkak. Mehazketa lan handia egingo da eta belar sastrakak ezabatuko dira. Suak errazen hartzen dituen espezieak kenduko dira eta babestutako espezieak ez dira ukituko.
- Zuhaitzak: Zuhaitzak moztuko dira, harik eta edukiera estalia (FCC) ehuneko 20tik beherakoa izan arte. Gainerako zuhaitzak garaieraren 2/3tik behera inausiko dira (3 metro gehienez).

II. ERANSKINA SEako ZONA OPERATIBOAK



III. ERANSKINA. PREBENTZIO LANAK

Hauek dira 2026. urterako aurreikusitako prebentzioko basogintza lanak:

OPko mendia	Aurkintza	ERAKUNDE TITULARRA	Kantitatea	Unit	Jarduketa kodea	Jarduketaren izena
376	Etxaguen Askor 6 (Zigoitia)	Zigoitia	0,43	km	DL2,5.1	Pisten alboko sastrakak kentzea, mekanizatuta, besoarekin, 2,5 m-ra arte, zailtasun ertaina. Mailuak, diskoak edo kateak
376	Santa Engrazia 1	Zigoitia	0,93	km	DL2,5.2	Pisten alboko sastrakak kentzea, besoarekin mekanizatua, 2,5 m-ra arte, zailtasun handia. Mailuak, diskoak edo kateak
376	Murua Gorbea	Zigoitia	6,49	km	DL2,5.2	Pisten alboko sastrakak kentzea, besoarekin mekanizatua, 2,5 m-ra arte, zailtasun handia. Mailuak, diskoak edo kateak
376	Murua Peña Rota	Zigoitia	2,18	km	DL2,5.1	Pisten alboko sastrakak kentzea, mekanizatuta, besoarekin, 2,5 m-ra arte, zailtasun ertaina. Mailuak, diskoak edo kateak
376	Murua Peña Rota 2	Zigoitia	0,27	km	DL2,5.1	Pisten alboko sastrakak kentzea, mekanizatuta, besoarekin, 2,5 m-ra arte, zailtasun ertaina. Mailuak, diskoak edo kateak
376	Murua Peña Rota 3	Zigoitia	0,81	km	DL2,5.1	Pisten alboko sastrakak kentzea, mekanizatuta, besoarekin, 2,5 m-ra arte, zailtasun ertaina. Mailuak, diskoak edo kateak
376	Murua Peña Rota 4	Zigoitia	0,73	km	DL2,5.1	Pisten alboko sastrakak kentzea, mekanizatuta, besoarekin, 2,5 m-ra arte, zailtasun ertaina. Mailuak, diskoak edo kateak
376	Murua Peña Rota 5	Zigoitia	1,01	km	DL2,5.1	Pisten alboko sastrakak kentzea, mekanizatuta, besoarekin, 2,5 m-ra arte, zailtasun ertaina. Mailuak, diskoak edo kateak
376	Muruako errota Murua	Zigoitia	0,51	km	DL2,5.1	Pisten alboko sastrakak kentzea, mekanizatuta, besoarekin, 2,5 m-ra arte, zailtasun ertaina. Mailuak, diskoak edo kateak
376	Etxaguen Askor 1	Zigoitia	1,33	km	DL2,5.1	Pisten alboko sastrakak kentzea, mekanizatuta, besoarekin, 2,5 m-ra arte, zailtasun ertaina. Mailuak, diskoak edo kateak
376	Etxaguen Askor 2	Zigoitia	0,89	km	DL2,5.1	Pisten alboko sastrakak kentzea, mekanizatuta, besoarekin, 2,5 m-ra arte, zailtasun ertaina. Mailuak, diskoak edo kateak
376	Etxaguen Askor 3	Zigoitia	0,66	km	DL2,5.1	Pisten alboko sastrakak kentzea, mekanizatuta, besoarekin, 2,5 m-ra arte, zailtasun ertaina. Mailuak, diskoak edo kateak
376	Etxaguen Askor 4	Zigoitia	1,68	km	DL2,5.2	Pisten alboko sastrakak kentzea, besoarekin mekanizatua, 2,5 m-ra arte, zailtasun handia. Mailuak, diskoak edo kateak
376	Etxaguen Askor 5	Zigoitia	0,8	km	DL2,5.1	Pisten alboko sastrakak kentzea, mekanizatuta, besoarekin, 2,5 m-ra arte, zailtasun ertaina. Mailuak, diskoak edo kateak
376	Santa Engrazia 2	Zigoitia	0,61	km	DL2,5.1	Pisten alboko sastrakak kentzea, mekanizatuta, besoarekin, 2,5 m-ra arte, zailtasun ertaina. Mailuak, diskoak edo kateak
376	Leisaranda (Zigoitia)	Zigoitia	3	ha	RM1.1	Eskuz azalatzea motosegarekin, diam: > 3 cm; fcc: >80%; malda: <= % 50
370	Arrato Apodakan	Apodaka	2,41	km	DL2,5.2	Pisten alboko sastrakak kentzea, besoarekin mekanizatua, 2,5 m-ra arte, zailtasun handia. Mailuak, diskoak edo kateak
370	Apodakatik Arratora	Apodaka	2,21	km	DL2,5.2	Pisten alboko sastrakak kentzea, besoarekin mekanizatua, 2,5 m-ra arte, zailtasun handia. Mailuak, diskoak edo kateak
380	Letonatik Zarandonara	Letona	1,72	km	DL2,5.2	Pisten alboko sastrakak kentzea, besoarekin mekanizatua, 2,5 m-ra arte, zailtasun handia. Mailuak, diskoak edo kateak
370	Zarandona jaitsiera	Apodaka	0,88	km	DL2,5.2	Pisten alboko sastrakak kentzea, besoarekin mekanizatua, 2,5 m-ra arte, zailtasun handia.

OPko mendia	Aurkintza	ERAKUNDE TITULARRA	Kantitatea	Unita	Jarduketa kodea	Jarduketaren izena
						Mailuak, diskoak edo kateak
Katalog. gabe	Urrunaga-Betolaza	Urrunaga	0,94	km	DL2,5.2	Pisten alboko sastrakak kentzea, besoarekin mekanizatua, 2,5 m-ra arte, zailtasun handia. Mailuak, diskoak edo kateak
656	Isasi (Nafarrate-Betolaza pista)	Nafarrate	0,79	km	DL2,5.2	Pisten alboko sastrakak kentzea, besoarekin mekanizatua, 2,5 m-ra arte, zailtasun handia. Mailuak, diskoak edo kateak
679	Eskarramendi	Legutio	1,02	km	DL2,5.2	Pisten alboko sastrakak kentzea, besoarekin mekanizatua, 2,5 m-ra arte, zailtasun handia. Mailuak, diskoak edo kateak
664	Antelarra	Legutio	0,99	km	DL2,5.2	Pisten alboko sastrakak kentzea, besoarekin mekanizatua, 2,5 m-ra arte, zailtasun handia. Mailuak, diskoak edo kateak
679	Motxotegi	Legutio	1,53	km	DL2,5.2	Pisten alboko sastrakak kentzea, besoarekin mekanizatua, 2,5 m-ra arte, zailtasun handia. Mailuak, diskoak edo kateak
378	Mendarozketa	Mendarozketa	0,27	km	DLH5	Pistaren sastrakak kentzea, besoarekin mekanizatua, birrintzea barne, 5 m-ra arte alboan, 4 m-ko garaieraraino adarretakoa, pistaren bi aldeetan, eta 4 m-rainoko plataformakoa. Mailuak, diskoak edo kateak
371	Arratobe	Zaitegi	0,62	km	DL2,5.2	Pisten alboko sastrakak kentzea, besoarekin mekanizatua, 2,5 m-ra arte, zailtasun handia. Mailuak, diskoak edo kateak
371	Aiurdin	Zaitegi	0,4	km	DL2,5.2	Pisten alboko sastrakak kentzea, besoarekin mekanizatua, 2,5 m-ra arte, zailtasun handia. Mailuak, diskoak edo kateak
Katalog. gabe	Sorginmendi	Goian	0,22	ha	CRPD2	Mehazketa, hobetze mozketak, inaustea eta sastrakak kentzea, lan karga ertaina
370	Apodakatik Arratora	Apodaka	4,46	ha	CRPD2	Mehazketa, hobetze mozketak, inaustea eta sastrakak kentzea, lan karga ertaina
380	Letonatik Zarandonara	Letona	3,46	ha	CRPD2	Mehazketa, hobetze mozketak, inaustea eta sastrakak kentzea, lan karga ertaina
28	Menerdo	Madaria	0,35	km	DL2,5.2	Pisten alboko sastrakak kentzea, besoarekin mekanizatua, 2,5 m-ra arte, zailtasun handia. Mailuak, diskoak edo kateak
42	Salmantón	Salmantón	0,44	km	DL2,5.2	Pisten alboko sastrakak kentzea, besoarekin mekanizatua, 2,5 m-ra arte, zailtasun handia. Mailuak, diskoak edo kateak
22	Bagaza	Arespalditza	0,79	km	DL2,5.2	Pisten alboko sastrakak kentzea, besoarekin mekanizatua, 2,5 m-ra arte, zailtasun handia. Mailuak, diskoak edo kateak
37	Menoio pista	Menoio	6,38	ha	RM2.2	Eskuz azalatzea motosegarekin, diam: > 3 cm; fcc: >80% edo malda: >50%
28	Txintxuria 2	Agiñaga	4,2	ha	DESM1.2	Sastrakak kentzea, mekanizatuta, mailuak; malda: <= % 15; fcc: >% 50-<=% 80
15	Aguanál	Kexaa	1,58	ha	DESM1.2	Sastrakak kentzea, mekanizatuta, mailuak; malda: <= % 15; fcc: >% 50-<=% 80
41	Obaldiaran	Madaria	1,53	ha	DAM2.3	Zuhaitzen azpiko sastrakak kentzea, mekanizatua eskuzko laguntzarekin, malda: > % 15-<= % 30 fcc > % 80
Katalog. gabe	Ugalde Olabezar	Olabezar	0,44	ha	RM2.2	Eskuz azalatzea motosegarekin, diam: > 3 cm; fcc: >80% edo malda: >50%
34	Txintxuria	Maroño	2,24	ha	DESM1.2	Sastrakak kentzea, mekanizatuta, mailuak; malda: <= % 15; fcc: >% 50-<=% 80
42	Obaldiaran2	Salmantón	0,88	ha	DESM1.2	Sastrakak kentzea, mekanizatuta, mailuak; malda: <= % 15; fcc: >% 50-<=% 80
64	Agirre	Larrinbe	0,76	km	DL2,5.1	Pisten alboko sastrakak kentzea, besoarekin mekanizatua, 2,5 m-ra arte, zailtasun handia. Mailuak, diskoak edo kateak

OPko mendia	Aurkintza	ERAKUNDE TITULARRA	Kantitatea	Unita	Jarduketa kodea	Jarduketaren izena
70	Las Minas Garaia	Lezama	4,76	km	DL2,5.2	Pisten alboko sastrakak kentzea, besoarekin mekanizatua, 2,5 m-ra arte, zailtasun handia. Mailuak, diskoak edo kateak
71	Perea	Lezama	1,3	km	DL2,5.2	Pisten alboko sastrakak kentzea, besoarekin mekanizatua, 2,5 m-ra arte, zailtasun handia. Mailuak, diskoak edo kateak
71	Bergantzag oiti-Las Minas	Lezama	0,54	km	DL2,5.2	Pisten alboko sastrakak kentzea, besoarekin mekanizatua, 2,5 m-ra arte, zailtasun handia. Mailuak, diskoak edo kateak
Katalog. gabe	Larra	Amurrio	0,69	km	DL2,5.2	Pisten alboko sastrakak kentzea, besoarekin mekanizatua, 2,5 m-ra arte, zailtasun handia. Mailuak, diskoak edo kateak
66	Sopareta	Lezama	3,22	km	DL2,5.2	Pisten alboko sastrakak kentzea, besoarekin mekanizatua, 2,5 m-ra arte, zailtasun handia. Mailuak, diskoak edo kateak
1	Kukuzmendi	Amurrio	0,68	km	DL2,5.2	Pisten alboko sastrakak kentzea, besoarekin mekanizatua, 2,5 m-ra arte, zailtasun handia. Mailuak, diskoak edo kateak
1	Potoa	Amurrio	0,77	km	DL2,5.1	Pisten alboko sastrakak kentzea, mekanizatuta, besoarekin, 2,5 m-ra arte, zailtasun ertaina. Mailuak, diskoak edo kateak
76	Izarduitik Pagolarrera	Laudio	1,5	km	DL2,5.2	Pisten alboko sastrakak kentzea, besoarekin mekanizatua, 2,5 m-ra arte, zailtasun handia. Mailuak, diskoak edo kateak
76	Izarduitik Irmitxira	Laudio	0,95	km	DL2,5.2	Pisten alboko sastrakak kentzea, besoarekin mekanizatua, 2,5 m-ra arte, zailtasun handia. Mailuak, diskoak edo kateak
Katalog. gabe	Espartzagar aitik Solauñera	Laudio	0,24	km	DL2,5.2	Pisten alboko sastrakak kentzea, besoarekin mekanizatua, 2,5 m-ra arte, zailtasun handia. Mailuak, diskoak edo kateak
76	Paradarako bidea	Laudio	1,06	km	DL2,5.2	Pisten alboko sastrakak kentzea, besoarekin mekanizatua, 2,5 m-ra arte, zailtasun handia. Mailuak, diskoak edo kateak
72	Amestuigana 1	Laudio	1,72	km	DL2,5.2	Pisten alboko sastrakak kentzea, besoarekin mekanizatua, 2,5 m-ra arte, zailtasun handia. Mailuak, diskoak edo kateak
72	Amestuigana 2	Laudio	1,16	km	DL2,5.2	Pisten alboko sastrakak kentzea, besoarekin mekanizatua, 2,5 m-ra arte, zailtasun handia. Mailuak, diskoak edo kateak
Katalog. gabe	Odiagatik Izarduira	Laudio	1,17	km	DL2,5.2	Pisten alboko sastrakak kentzea, besoarekin mekanizatua, 2,5 m-ra arte, zailtasun handia. Mailuak, diskoak edo kateak
72	Amestuigana 3	Laudio	0,77	km	DL2,5.1	Pisten alboko sastrakak kentzea, mekanizatuta, besoarekin, 2,5 m-ra arte, zailtasun ertaina. Mailuak, diskoak edo kateak
76	Arrolatik Fuente Paradara (zepa)	Laudio	1,23	km	DL2,5.2	Pisten alboko sastrakak kentzea, besoarekin mekanizatua, 2,5 m-ra arte, zailtasun handia. Mailuak, diskoak edo kateak
76	Pagolar eguterarekin lotunea	Laudio	0,36	km	DL2,5.2	Pisten alboko sastrakak kentzea, besoarekin mekanizatua, 2,5 m-ra arte, zailtasun handia. Mailuak, diskoak edo kateak
76	Paradarako bidea 2	Laudio	0,84	km	DL2,5.2	Pisten alboko sastrakak kentzea, besoarekin mekanizatua, 2,5 m-ra arte, zailtasun handia. Mailuak, diskoak edo kateak
76	Sekuoiensaila	Laudio	0,84	km	DL2,5.2	Pisten alboko sastrakak kentzea, besoarekin mekanizatua, 2,5 m-ra arte, zailtasun handia. Mailuak, diskoak edo kateak
76	OPko 88 mendiarekin lotunea, mailara	Laudio	0,21	km	DL2,5.2	Pisten alboko sastrakak kentzea, besoarekin mekanizatua, 2,5 m-ra arte, zailtasun handia. Mailuak, diskoak edo kateak
76	OPko 88 mendi	Laudio	0,59	km	DL2,5.2	Pisten alboko sastrakak kentzea, besoarekin mekanizatua, 2,5 m-ra arte, zailtasun handia.

OPko mendia	Aurkintza	ERAKUNDE TITULARRA	Kantitatea	Unita	Jarduketa kodea	Jarduketaren izena
	elkarketa					Mailuak, diskoak edo kateak
76	Pagolar	Laudio	1,3	ha	DESC3.3	Sastrakak kentzea, mekanizatuta, kateak; malda: >% 15-<=% 30 fcc >%80
59	Berretin	Zuia	2,12	km	DL2,5.2	Pisten alboko sastrakak kentzea, besoarekin mekanizatua, 2,5 m-ra arte, zailtasun handia. Mailuak, diskoak edo kateak
376	Beraso 2	Manurga	0,19	km	DL2,5.2	Pisten alboko sastrakak kentzea, besoarekin mekanizatua, 2,5 m-ra arte, zailtasun handia. Mailuak, diskoak edo kateak
734	Seperkutza	Markina	1,98	km	DL2,5.2	Pisten alboko sastrakak kentzea, besoarekin mekanizatua, 2,5 m-ra arte, zailtasun handia. Mailuak, diskoak edo kateak
734	Beraso	Zuia	0,51	km	DL2,5.1	Pisten alboko sastrakak kentzea, mekanizatuta, besoarekin, 2,5 m-ra arte, zailtasun ertaina. Mailuak, diskoak edo kateak
734	Berretin 2	Zuia	0,42	km	DL2,5.2	Pisten alboko sastrakak kentzea, besoarekin mekanizatua, 2,5 m-ra arte, zailtasun handia. Mailuak, diskoak edo kateak
734	Parketxe Sarria_x000D_	Zuia	0,18	ha	CRPD1	Mehazketa, hobetze mozketa, inaustea eta sastrakak kentzea, lan karga handia
734	Berretin	Zuia	0,68	ha	DESK 1.3	Sastrakak kentzea mekanizatuta kateak, malda: < = % 15 fcc > % 80
734	Berretin 2	Zuia	5,55	ha	DESK 1.3	Sastrakak kentzea mekanizatuta kateak, malda: < = % 15 fcc > % 80
734	Berretin 3	Zuia	0,69	ha	DESK 1.3	Sastrakak kentzea mekanizatuta kateak, malda: < = % 15 fcc > % 80
81	Sarsakon Okondo	Okondo	0,94	km	DL2,5.2	Pisten alboko sastrakak kentzea, besoarekin mekanizatua, 2,5 m-ra arte, zailtasun handia. Mailuak, diskoak edo kateak
81	Sarsakon Okondo	Okondo	0,19	km	DP	Bideko plataformako sastrakak kentzea, 4 m-ra arte
752	Idubaltza	Llanteno	0,84	km	DL2,5.2	Pisten alboko sastrakak kentzea, besoarekin mekanizatua, 2,5 m-ra arte, zailtasun handia. Mailuak, diskoak edo kateak
78	Orbe	Okondo	1,27	km	DL2,5.2	Pisten alboko sastrakak kentzea, besoarekin mekanizatua, 2,5 m-ra arte, zailtasun handia. Mailuak, diskoak edo kateak
753	Larraburu soilgunea 1	Llanteno	0,17	ha	DESM3.2	Sastrakak kentzea, mekanizatuta, mailuak; malda: > % 15-<=% 30; fcc: >% 50-<=% 80
753	Larraburu soilgunea 2	Llanteno	0,74	ha	DESM3.2	Sastrakak kentzea, mekanizatuta, mailuak; malda: > % 15-<=% 30; fcc: >% 50-<=% 80
753	Larraburu soilgunea 3	Llanteno	0,21	ha	DESM3.2	Sastrakak kentzea, mekanizatuta, mailuak; malda: > % 15-<=% 30; fcc: >% 50-<=% 80
753	Larraburu lur zerrenda 1	Llanteno	0,39	ha	CRPD2	Mehazketa, hobetze mozketa, inaustea eta sastrakak kentzea, lan karga ertaina
753	Larraburu lur zerrenda 2	Llanteno	0,37	ha	CRPD2	Mehazketa, hobetze mozketa, inaustea eta sastrakak kentzea, lan karga ertaina
753	Larraburu lur zerrenda 3	Llanteno	0,47	ha	CRPD2	Mehazketa, hobetze mozketa, inaustea eta sastrakak kentzea, lan karga ertaina
12	Santa Agedako sarrera nagusia	Delika	1,48	km	DL2,5.2	Pisten alboko sastrakak kentzea, besoarekin mekanizatua, 2,5 m-ra arte, zailtasun handia. Mailuak, diskoak edo kateak
12	Arbina. Alboko belar-sastrakak kentzea	Delika	1,62	km	DL2,5.2	Pisten alboko sastrakak kentzea, besoarekin mekanizatua, 2,5 m-ra arte, zailtasun handia. Mailuak, diskoak edo kateak

OPko mendia	Aurkintza	ERAKUNDE TITULARRA	Kantitatea	Unita	Jarduketa kodea	Jarduketaren izena
12	Berrakaran	Delika	1,68	km	DL2,5.2	Pisten alboko sastrakak kentzea, besoarekin mekanizatua, 2,5 m-ra arte, zailtasun handia. Mailuak, diskoak edo kateak
97	Abezia muga Gibijo	Abezia	0,89	km	DL2,5.2	Pisten alboko sastrakak kentzea, besoarekin mekanizatua, 2,5 m-ra arte, zailtasun handia. Mailuak, diskoak edo kateak
104	Aurkitutakoa	Abornikano	1,2	km	DL2,5.2	Pisten alboko sastrakak kentzea, besoarekin mekanizatua, 2,5 m-ra arte, zailtasun handia. Mailuak, diskoak edo kateak
96	Untzako larrea	Untza	1,21	km	DL2,5.2	Pisten alboko sastrakak kentzea, besoarekin mekanizatua, 2,5 m-ra arte, zailtasun handia. Mailuak, diskoak edo kateak
14	Mendia	Tertanga	0,25	km	DL2,5.2	Pisten alboko sastrakak kentzea, besoarekin mekanizatua, 2,5 m-ra arte, zailtasun handia. Mailuak, diskoak edo kateak
97	Abezia trenbideak	Abezia	0,04	ha	POD	Sarpen inausketa
102	Godamoa	Larrazkueta	0,14	km	DP	Bideko plataformako sastrakak kentzea, 4 m-ra arte
103	Larrabaltza Alboko belar-sastrakak kentzea	Uzkiano	0,71	km	DL2,5.2	Pisten alboko sastrakak kentzea, besoarekin mekanizatua, 2,5 m-ra arte, zailtasun handia. Mailuak, diskoak edo kateak
13	Mendibil	Aloria	0,64	km	DL2,5.2	Pisten alboko sastrakak kentzea, besoarekin mekanizatua, 2,5 m-ra arte, zailtasun handia. Mailuak, diskoak edo kateak
95	Ondonako larrea	Untza	0,61	km	DL2,5.2	Pisten alboko sastrakak kentzea, besoarekin mekanizatua, 2,5 m-ra arte, zailtasun handia. Mailuak, diskoak edo kateak
94	La Granja (Basaude)	-	2,29	ha	CRPD1	Mehazketa, hobetze mozketak, inausketa eta sastrakak kentzea, lan karga handia
91	Goiuri interfazea	Goiuri	1,66	ha	RM1.3	Eskuzko erretena motosegarekin, diam. <= 3 cm fcc>% 80 malda: >% 50
103	Uzkiano interfazea	Uzkiano	0,5	ha	RM1.3	Eskuzko erretena motosegarekin, diam. <= 3 cm fcc>% 80 malda: >% 50
96	Arroiada Untza	Untza	7,17	ha	DESK 1.3	Sastrakak kentzea mekanizatuta kateak, malda: <= % 15 fcc > % 80
12	Los Covachones Delika	Delika	2,5	ha	DESC3.2	Sastrakak kentzea, mekanizatuta, kateak; malda: >% 15-<=% 30 fcc >% 50-<=% 80
12	La Ascension Delika	Delika	1,52	ha	DESC3.2	Sastrakak kentzea, mekanizatuta, kateak; malda: >% 15-<=% 30 fcc >% 50-<=% 80
14	Tertanga	Tertanga	1,67	ha	DESC3.2	Sastrakak kentzea, mekanizatuta, kateak; malda: >% 15-<=% 30 fcc >% 50-<=% 80
94	Estuñagan (Basaude)	-	6,46	ha	DESC3.2	Sastrakak kentzea, mekanizatuta, kateak; malda: >% 15-<=% 30 fcc >% 50-<=% 80
103	San Martin gaina	Inoso	1,01	ha	DESC3.2	Sastrakak kentzea, mekanizatuta, kateak; malda: >% 15-<=% 30 fcc >% 50-<=% 80
94	Inobaltza (Basaude)	-	4,76	ha	DESC3.2	Sastrakak kentzea, mekanizatuta, kateak; malda: >% 15-<=% 30 fcc >% 50-<=% 80
13	Done Petri	Aloria	3,4	ha	RM2.1	Eskuz azalatzea motosegarekin, diam. > 3 cm; fcc: >80%; malda: <= % 50
59	Indusi (Txara)	Baranbio	5,72	ha	DESC3.2	Sastrakak kentzea, mekanizatuta, kateak; malda: >% 15-<=% 30 fcc >% 50-<=% 80
89	Izarra interfazea	Izarra	1,37	ha	DESC3.2	Sastrakak kentzea, mekanizatuta, kateak; malda: >% 15-<=% 30 fcc >% 50-<=% 80
94	Uzkiano etxaldea	Uzkiano	1,43	ha	CRPD1	Mehazketa, hobetze mozketak, inausketa eta sastrakak kentzea, lan karga handia
97	Pozonuevo	Abezia	8,76	ha	DESC3.2	Sastrakak kentzea, mekanizatuta, kateak; malda: >% 15-<=% 30 fcc >% 50-<=% 80

OPko mendia	Aurkintza	ERAKUNDE TITULARRA	Kantitatea	Unita	Jarduketa kodea	Jarduketaren izena
99	Izarrako ikastetxe pribatua	Beluntza	0,21	ha	RM1.3	Eskuzko erretena motosegarekin, diam. <= 3 cm fcc>% 80 malda: >% 50
6	Soxogutiko bidea	Artziniega	1,34	km	DL2,5.2	Pisten alboko sastrakak kentzea, besoarekin mekanizatua, 2,5 m-ra arte, zailtasun handia. Mailuak, diskoak edo kateak
25	Soxo	Soxo	0,9	ha	CRPD3	Mehazketa, hobetze mozketak, inaustea eta sastrakak kentzea, lan karga handia
8	El Escalon	Artziniega	0,56	ha	CRPD3	Mehazketa, hobetze mozketak, inaustea eta sastrakak kentzea, lan karga handia
6	Mendiko	Artziniega	0,48	km	DL2,5.2	Pisten alboko sastrakak kentzea, besoarekin mekanizatua, 2,5 m-ra arte, zailtasun handia. Mailuak, diskoak edo kateak
8	Santa Koloma ekialdea	Artziniega	1,11	ha	RM2.2	Eskuz azalatzea motosegarekin, diam: > 3 cm; fcc: >80% edo malda: >50%
8	Santa Kolomako iturriak	Artziniega	1,84	ha	RM2.2	Eskuz azalatzea motosegarekin, diam: > 3 cm; fcc: >80% edo malda: >50%
8	Gordeliz	Artziniega	5,64	ha	DESM1.2	Sastrakak kentzea, mekanizatuta, mailuak; malda: <= % 15; fcc: >% 50-<=% 80
10	Garate	Artziniega	1,89	ha	DESC3.2	Sastrakak kentzea, mekanizatuta, kateak; malda: >% 15-<=% 30 fcc >% 50-<=% 80
9	Erretes Tudela	Artziniega	0,74	ha	RM2.2	Eskuz azalatzea motosegarekin, diam: > 3 cm; fcc: >80% edo malda: >50%
405		ANDAKO ADMINISTRAZIO BATZARRA	1,09	km	DLH2,5,2	2,5 m-ko alboko belar-sastrakak eta 4 m-ra arteko adarrak
401		ANDAKO ADMINISTRAZIO BATZARRA	1,36	km	DLH2,5,2	2,5 m-ko alboko belar-sastrakak eta 4 m-ra arteko adarrak
643		ORMIJANAKO ADMINISTRAZIO BATZARRA	0,39	km	DLH2,5,2	2,5 m-ko alboko belar-sastrakak eta 4 m-ra arteko adarrak
153-154		BERGANZOKO ADMINISTRAZIO BATZARRA	2,98	km	DLH2,5,2	2,5 m-ko alboko belar-sastrakak eta 4 m-ra arteko adarrak
112		CARANCAKO ADMINISTRAZIO BATZARRA	4,41	km	DLH2,5,2	2,5 m-ko alboko belar-sastrakak eta 4 m-ra arteko adarrak
122		QUINTANILLAKO ADMINISTRAZIO BATZARRA	5,30	km	DLH2,5,2	2,5 m-ko alboko belar-sastrakak eta 4 m-ra arteko adarrak
617		GALARRETAKO ADMINISTRAZIO BATZARRA	17,65	km	DLH2,5,2	2,5 m-ko alboko belar-sastrakak eta 4 m-ra arteko adarrak
659-458...		ARRATZUA-UBARRUNDIAKO, BARRUNDIAKO ETA BURGELUKO UDALAK	3,62	km	DL2,5.1	Alboko belar-sastrakak 2,5
651-658		ULLIBARRI-GAMBOAKO ETA LUKOKO AB	2,85	km	DL2,5.1	Alboko belar-sastrakak 2,5
648-566		SUBIJANA-MORILLAS, MANDAITE ETA OLABARRIKO AB	12,92	km	DL2,5.1	Alboko belar-sastrakak 2,5
660		ULLIBARRI-GAMBOAKO AB	0,98	km	DL2,5.1	Alboko belar-sastrakak 2,5
659		LANDAKO AB	0,65	km	DL2,5.1	Alboko belar-sastrakak 2,5

OPko mendia	Aurkintza	ERAKUNDE TITULARRA	Kantitatea	Unit	Jarduketa kodea	Jarduketaren izena
111-131		ESTULIZKO AB	7,93	km	DLH2,5,2	2,5 m-ko alboko belar-sastrakak eta 4 m-ra arteko adarrak
116		ACEBEDOKO AB	1,95	km	DLH2,5,2	2,5 m-ko alboko belar-sastrakak eta 4 m-ra arteko adarrak
124		VALLUERCAKO AB	2,65	km	DLH2,5,2	2,5 m-ko alboko belar-sastrakak eta 4 m-ra arteko adarrak
KG		SANTURDE ETA TOBERAKO AB	1,17	km	DLH2,5,2	2,5 m-ko alboko belar-sastrakak eta 4 m-ra arteko adarrak
151-153		BERGANZO-SANTURDE ETA TOBERAKO AB	1,10	km	DL2,5,1	Alboko belar-sastrakak 2,5
154-155		ZABALATE-OCIOKO AB	3,55	km	DL2,5,1	Alboko belar-sastrakak 2,5
341		OZAETAKO AB	1,14	km	DL2,5,1 eta DP	2,5 puntuko alboko belar-sastrakak kentzea eta plataformako belar-sastrakak garbitzea
117		BASABEKO AB	2,81	km	DLH2,5,2	2,5 m-ko alboko belar-sastrakak eta 4 m-ra arteko adarrak
353		LARREAKO AB	1,71	km	DLH2,5,1 eta DP	2,5 m-ko alboko belar-sastrakak eta 4 m-rainoko adarrak kentzea eta plataformako belar-sastrakak garbitzea
111-131		ESTULIZKO AB	4,57	km	DLH2,5,2	2,5 m-ko alboko belar-sastrakak eta 4 m-ra arteko adarrak
KG		BARRIOKO AB	4,21	km	DLH2,5,2	2,5 m-ko alboko belar-sastrakak eta 4 m-ra arteko adarrak
579		ARREOKO AB	4,25	km	DLH2,5,2	2,5 m-ko alboko belar-sastrakak eta 4 m-ra arteko adarrak
526		KARKAMUKO AB	4,66	km	DLH2,5,2	2,5 m-ko alboko belar-sastrakak eta 4 m-ra arteko adarrak
525		FRESNEDAKO AB	7,57	km	DLH2,5,2	2,5 m-ko alboko belar-sastrakak eta 4 m-ra arteko adarrak
129		OSMAKO AB	4,12	km	DLH2,5,2	2,5 m-ko alboko belar-sastrakak eta 4 m-ra arteko adarrak
643-644		MORILLAS-ORMIJANAKO AB	7,82	km	DLH2,5,2	2,5 m-ko alboko belar-sastrakak eta 4 m-ra arteko adarrak
601	251 zenbakiko partzuergoa	MANZANOSEKO AB	10	ha	CRP	Oinen % 35eko mehazketa, okerrago konformatuak, urperatuak, etab.
			10	ha	POD	Sartze inausketa, zuhaitz guztien 2 metrorainokoa
			10	ha	ER2.1	Hondakinak ezabatzea malda > %20 - < = % 30, dentsitatea < = 8 t/ha. Sastrakak kentzeko eskuzko makinaz birrintzea, "U" xaflaz, edo hondeamakinaz, sasiak kentzeko makinaz.
			10	ha	AL2	Trontzatzea 2,2 m-ko gehieneko luzeran eta mehazketatik lortutako 8 cm-tik gorako diametroa duten egurrak pilatzea (ERTAINA)
	248. partzuergoa : 3_238_D eta 3_901_A lurzatiak	LASIERRAKO AB	1,71	ha	CRP	Basoberritze koniferoen masako zuhaitzen % 35eko mehazketa
			1,71	ha	ER1.2	Hondakinak ezabatzea; malda: < % 20; dentsitatea: > 8 t/ha-<=20 t/ha Birrintzea, "U" formako hortza duen esku motosegarekin edo atzerako hondeamakinarekin
			1,71	ha	AL1	Trontzatzea 2,2 m-ko gehieneko luzeran eta mehazketatik lortutako 8 cm-tik gorako diametroa duten egurrak pilatzea (BAXUA)
	242 zenbakiko partzuergoa	ZALDUONDOKO UDALA	3,95	ha	POD	Sartze inausketa, zuhaitz guztien 2 metrorainokoa
			3,95	ha	ER1.1	Birrintzea, "U" formako hortza duen esku motosegarekin edo atzerako hondeamakinarekin
491	318 zenbakiko partzuergoa	ELORDUIZABALEKO ERKIDEGOA	5,11	ha	DAM2.3	Zuhaitzen azpiko sastrakak kentzea, mekanizatua eskuzko laguntzarekin; malda: > % 15-<= % 30, fcc > % 80
			5,11	ha	ER1.2	Hondakinak ezabatzea; malda: < % 20; dentsitatea: > 8 t/ha-<=20 t/ha Birrintzea, "U" formako hortza duen esku motosegarekin edo

OPko mendia	Aurkintza	ERAKUNDE TITULARRA	Kantitatea	Unita	Jarduketa kodea	Jarduketaren izena
						atzerako hondeamakinarekin
748		ARABAKO FORU ALDUNDIA	8,15	ha	RM1.1	Eskuzko sasi garbitzea sastrakak garbitzeko motosegarekin, 3 cm-tik gorako diametro basala duena; % 80ko edo hortik beherako azalera estalia duen zatia, % 50eko edo hortik beherako malda duten lurretan.
748		ARABAKO FORU ALDUNDIA	12,87	ha	CRP	Hobetze mozketa
			12,87	ha	POD	Sartze inausketa, zuhaitz guztien 2 metroraingoa
			12,87	ha	RM2.1	Eskuzko sasi garbitzea sastrakak garbitzeko motosegarekin, 3 cm-tik gorako diametro basala duena; % 80ko edo hortik beherako azalera estalia duen zatia, % 50eko edo hortik beherako malda duten lurretan.
			12,87	ha	AL2	Trontzatzea 2,2 m-ko gehieneko luzeran eta mehaketatik lortutako 8 cm-tik gorako diametroa duten egurrak pilatzea (ERTAINA)
			12,87	ha	ER1.3	Hondakinak ezabatzea; malda: <= % 20; dentsitatea: > 20 t/ha Birrintzea, "U" formako hortza duen esku motosegarekin edo atzerako hondeamakinarekin
149		VILLANAÑEKO A.B.	2,97	ha	CRP1	Zuhaitzen % 35eko mehaketa eta zuhaitz guztien 2 metroraingoa inausketa (BAXUA)
			2,97	ha	ER1.3	Hondakinak ezabatzea malda>%20, dentsitatea <= 8 t/ha. Sastrakak kentzeko eskuzko makinaz birrintzea, "U" xafiaz, edo hondeamakinaz, sasiak kentzeko makinaz
			2,97	ha	AL1	Trontzatzea 2,2 m-ko gehieneko luzeran eta mehaketatik lortutako 8 cm-tik gorako diametroa duten egurrak pilatzea (BAXUA)
			2,97	ha	RM1.1	Eskuz azalatzea motosegarekin, diam: <= 3 cm; fcc: <=% 80; malda: <= % 50
587		LASIERRAKO AB	2,78	ha	CRP	Hobetze mozketa
			2,78	ha	RM2.1	Eskuzko sasi garbitzea sastrakak garbitzeko motosegarekin, 3 cm-tik gorako diametro basala duena; % 80ko edo hortik beherako azalera estalia duen zatia, % 50eko edo hortik beherako malda duten lurretan.
			2,78	ha	AL2	Trontzatzea 2,2 m-ko gehieneko luzeran eta mehaketatik lortutako 8 cm-tik gorako diametroa duten egurrak pilatzea (ERTAINA)
			2,78	ha	ER1.3	Hondakinak ezabatzea; malda: <= % 20; dentsitatea: > 20 t/ha Birrintzea, "U" formako hortza duen esku motosegarekin edo atzerako hondeamakinarekin
	336 zenbakiko partzuergoa	SANTA CRUZ DEL FIERROKO AB	3,35	ha		Makaldiaren altuerako inausketa
		BERANTEVILLAK O AB	0,92	ha		Inausketa zumardi altueran
	340 zenbakiko partzuergoa	RIBAGUDAKO AB	0,88	ha		Makaldiaren altuerako tailua eta inausketa
	339 zenbakiko partzuergoa	LEZIÑANA OKAKO AB	1,28	ha		Zumardiaren altuerako tailua eta inausketa
	216. partzuergoa	RIBABELLOSAKO AB	0,97	ha		Makaldiaren altuerako inausketa
	305. partzuergoa	RIBERAKO AB	1,18	ha		Makaldiaren altuerako inausketa

OPko mendia	Aurkintza	ERAKUNDE TITULARRA	Kantitatea	Unita	Jarduketa kodea	Jarduketaren izena
504		Trokonizko AB	3,5	km	DLH251, DL252, INAUSKETA	Pistako sastrakak kentzea, mekanizatuta, eta eskuz atontzea
443		Añuako AB	1,7	km	DLH251, DP, POD	Pistako sastrakak kentzea, mekanizatuta, eta eskuz atontzea
444 – 438		Ixonako AB	0,43	km	DP	Bideko plataformako sastrakak kentzea, 4 m-ra arte
247 - 250		Egiletako AB	3,85	km	DLH251, DL252, DP, INAUSKETA	Pistako sastrakak kentzea, mekanizatuta, eta eskuz atontzea
481-484		Erentxungo JA	1,5	km	INAUSKETA	Inausketa eta bidearen alboko irtengunea
505-2, 508, 516, 522		Alaitzako JA	3,5	km	DLH251	Alboko belar-sastrakak kentzea eta inausketa
243		Aldako AB	1,8	km	DLH251	Pistaren sastrakak kentzea, besoarekin mekanizatuta, birrintzea barne, 2,5 m-ra arte alboan, 4 m-ko garaieraraino adarretakoa, pistaren bi aldeetan, eta 4 m-rainoko plataformakoa. Zailtasun ertaina. Mailuak, diskoak edo kateak.
266-2		Maeztuko AB	1,2	km	DLH251	Pistaren sastrakak kentzea, besoarekin mekanizatuta, birrintzea barne, 2,5 m-ra arte alboan, 4 m-ko garaieraraino adarretakoa, pistaren bi aldeetan, eta 4 m-rainoko plataformakoa. Zailtasun ertaina. Mailuak, diskoak edo kateak.
511		Langarikako AB	1,2	km	DL251	Pisten alboko sastrakak kentzea, mekanizatuta, besoarekin, 2,5 m-ra arte, zailtasun ertaina. Mailuak, diskoak edo kateak
610		Aguraingo Udala	0,5	km	DL251 3-5 JORN	Pisten alboko sastrakak kentzea, mekanizatuta, besoarekin, 2,5 m-ra arte, zailtasun ertaina. Mailuak, diskoak edo kateak. Gehi 3 eta 5 jornal bitartean
610		Aguraingo Udala	6,5	ha	DESM1.1	Sastrakak kentzea, mekanizatuta, mailuak; malda: <= % 15; fcc: <= % 50
514		Arrietako AB	0,5	km	DL251	Pisten alboko sastrakak kentzea, mekanizatuta, besoarekin, 2,5 m-ra arte, zailtasun ertaina. Mailuak, diskoak edo kateak
609		Entziako Partzuergoa	10	ha	DESM1.1	Mosaikoko larreetako belar-sastrakak garbitzea
606, 311, 632		Asparrenako Udala eta Albeizko AB	6,5	km	DL252 + JORN	Pistako sastrakak kentzea, mekanizatuta, eta eskuz atontzea
198		Urizarreko Udala	1,66	km	DLH251 + POD	Pistaren sastrakak kentzea, besoarekin mekanizatuta, birrintzea barne, 2,5 m-ra arte alboan, 4 m-ko garaieraraino adarretakoa, pistaren bi aldeetan, eta 4 m-rainoko plataformakoa. Zailtasun ertaina. Mailuak, diskoak edo kateak. Inausketa
ASKOT ARIKOK		Bastidako Udala	5,7	km		SUEBAKI ZERRENDAK MANTENTZEA
ASKOT ARIKOK		Bastidako Udala	0,35	km		ESKUZ IREKITZEA ZAILTASUN HANDIA
210 – 207		Pipaongo AB	4,7	km	DLH251 + POD	Pistaren sastrakak kentzea, besoarekin mekanizatuta, birrintzea barne, 2,5 m-ra arte alboan, 4 m-ko garaieraraino adarretakoa, pistaren bi aldeetan, eta 4 m-rainoko plataformakoa. Zailtasun ertaina. Mailuak, diskoak edo kateak. Inausketa
188		Las Rasas Erkidegoa	20	km	DLH251 + POD	Pistaren sastrakak kentzea, besoarekin mekanizatuta, birrintzea barne, 2,5 m-ra arte alboan, 4 m-ko garaieraraino adarretakoa, pistaren bi aldeetan, eta 4 m-rainoko plataformakoa. Zailtasun ertaina Mailuak, diskoak edo kateak Inausketa

OPko mendia	Aurkintza	ERAKUNDE TITULARRA	Kantitatea	Unita	Jarduketa kodea	Jarduketaren izena
226		Samaniegoko Udala	1,1	km	DLH252	Pistaren sastrakak kentzea, besoarekin mekanizatua, birrintzea barne, 2,5 m-ra arte alboan, 4 m-ko garaieraraino adarretakoa, pistaren bi aldeetan, eta 4 m-rainoko plataformakoa. Zailtasun handia. Mailuak, diskoak edo kateak
166		Kripango Udala	5,5	km	Zenbait	Suebaki-zerrenda mantentzea
157		Bernedoko Udala	2,6	km	DLH252	Pistaren sastrakak kentzea, besoarekin mekanizatua, birrintzea barne, 2,5 m-ra arte alboan, 4 m-ko garaieraraino adarretakoa, pistaren bi aldeetan, eta 4 m-rainoko plataformakoa. Zailtasun handia. Mailuak, diskoak edo kateak
157		Bernedoko Udala	1	ha	INAUSKETA	Douglas izeiaren inausketa
266-7		Durruma Kanpezuko AB	1,8	km	DLH252	ESKUZ IREKITZEA ZAILTASUN ERTAINA
181		Guardiako Antzinako Ermandadea	14			SUEBAKI-ZERRENDAK MANTENTZEA
296		Azazetako AB	6	ha		Bakentzea eta sastrakak kentzea
253		Antoñanako AB	1,4	km	DLH251 + POD	Pistaren sastrakak kentzea, besoarekin mekanizatua, birrintzea barne, 2,5 m-ra arte alboan, 4 m-ko garaieraraino adarretakoa, pistaren bi aldeetan, eta 4 m-rainoko plataformakoa. Zailtasun ertaina Mailuak, diskoak edo kateak Inausketa
233		Kanpezuko AB	2,5	km	ER2.2	Egur hondarrak eta lanak birrintzea 2025
254-2		Bujandako AB	1,2	km	DLH252	Pistaren sastrakak kentzea, besoarekin mekanizatua, birrintzea barne, 2,5 m-ra arte alboan, 4 m-ko garaieraraino adarretakoa, pistaren bi aldeetan, eta 4 m-rainoko plataformakoa. Zailtasun handia Mailuak, diskoak edo kateak

2026. urtean honako lan hauek egingo dira baso suteak prebenitzeko eta itzaltzeko azpiegiturak mantentzeko eta eraikitzeko:

Toki erakunde jardulea	Aurkintza	OPko mendia (zk.)	Jarduketa	Metroak	Aurreikusitako kostua, BEZik gabe
Menagarai-Llanateno		40-752	Zorua erreparatzea, arekak garbitzea, ur-mozketak irekitzea eta materiala ekartzea hainbat puntutan.	4.131	36.000 €
Lanteno		752	Bide-zoruaren erreparatzea, ur-mozketak eta material-ekarpena hainbat puntutan.	2.548	27.000 €
Menagari		40	Pista berriro irekitzea eta ura moztea	2.499	10.000 €
-Murgia:		733	Lurra berdintzea, ura moztea eta bigunguneetan materiala gehitzea.	2.881	16.400 €
Artomaña		11	Lurra berdintzea eta ura moztea.	3.940	15.500 €
Delika		12	Lurra berdintzea eta ura moztea.	2.411	9.400 €
Okondo		8	Lurra berdintzea, ura moztea eta materiala ekartzea.	500	16.400 €
Unza		93	Lurra berdintzea, ura moztea eta materiala ekartzea hainbat eremutan.	4.000	Baloratzeko zain
Soxo		44	Pistaren erreparatzea buldozerrarekin.	760	2.000 €
Berganzo		153	Pista eta ur mozketak erreparatzea.	1.174	7.000 €
Elgea		356-491	Lurra berdintzea, arekak irekitzea, ura moztea eta materiala ekartzea hainbat puntutan.	3.301	39.000 €
Hermua		323-356	Lur berdintzetaren eta ur mozketen erreparatzea.	1.571	6.000 €

Toki erakunde jardulea	Aurkintza	OPko mendia (zk.)	Jarduketa	Metroak	Aurreikusitako kostua, BEZik gabe
Langraiz Oka		567	Lur berdinketaren, areken garbiketaren eta ur mozketen errepassoa.	2.337	11.200 €
Olabarri/Mandaita		566	Lur berdinketaren eta ur mozketen errepassoa.	5.649	30.800 €
Guinea		534	Lurra berdintzea, arekak irekitzea, ura moztea eta materiala ekartzea hainbat puntutan.	1.210	19.400 €
Fresneda		525	Lurra berdintzea, ura moztea eta materiala ekartzea hainbat eremutan.	2.000	24.000 €
Luna		433-396	Lurra berdintzea eta ur ebakiak egitea.	1.340	7.000 €
Urbina Eza		414-412	Lurra berdintzea eta ura moztea.	1.777	900 €
Galarreta		617	Lurra berdintzea, ura moztea eta bigunguneetan materiala gehitzea.	6.900	51.000 €
Valluerca		124	Lurra berdintzea eta ura moztea.	3.621	14.200 €
Gurendes		118	Lurra berdintzea eta ura moztea.	2.600	11.000 euro
Markinez		566	Lurra berdintzea, ura moztea eta aldapetan materiala gehitzea	1.827	21.000 €
Aguraingo Udala		610	Lurra berdintzea eta arekak eta koskak errepassatzea	343	2.100 €
Munain		633-623	Lurra berdintzea, ura moztea eta biguntzeko materiala ematea.	2.971	23.500 €
Oteo		578-641	Lurra berdintzea, ura moztea eta materiala ematea hainbat puntutan	1.869	22.500 euro
Bujanda		254	Lurra berdintzea, ura moztea.	1.188	5.000 €
Santikurutze Kanpezu		235-233	Lur berdinketaren eta ur mozketen errepassoa.	3.460	13.500 €
Bastida		167-168-169-170-171	Lurra berdintzea, ura moztea, trinkotzea eta material puntuala ekartzea.	2.634	30.500 €
Durruma Kanpezu		266	Lurra berdintzea eta ura moztea.	1.797	7.000 €
Asparrena		307	Lur berdinketako eta ur mozketako zarpiatua.	1.186	17.000 euro
Leza		182	Lurra berdintzea, hainbat puntutan materiala gehituz.	1.747	45.000 €
Guardiako Antzinako Ermandadea		181	Lur berdinketako eta ur mozketako zarpiatua.	1.800	Baloratzeke zain
Musitu		556	Lurra berdintzea, hainbat puntutan materiala gehituz.	2.028	Baloratzeke zain

IV. ERANSKINA PREBENTZIO ARLOKO ADIERAZLEEN TAULA

ADIERAZLEA	2025. urtean	2026rako programatua
Prebentzioan diharduten lantaldeen kopurua	1	2
Prebentzioan diharduten langileen kopurua		12
Mendi Zerbitzuan	28	28
OABn langile kopurua	182	182
ALHren azalera prebentzio lanetarako		III. eranskinaren arabera
Prebentzio lanen kokalekuen kopurua		III. eranskinaren arabera
Kudeaketa puntu estrategikoen azterlanen kopurua	Egiten	Egiten
EGIFWEBera bidalitako probintzien kopurua (Araba)	2025. urte osoa	
Komunikazio jardueren kopurua	-	-
Prebentziora bideratutako aurrekontuaren ehunekoa		
Mendi Zerbitzuarena	% 28,8	% 39,52
OABtik	% 35	% 35
Tokiko jarduera plana duten udalerrien kopurua		
Baso sutearen arriskuagatiko autobabes planen kopurua		
Hiri eta baso interfazearen kartografia egin den zonen kopurua	260	260